



20 ЛЕТ
РОСТА
РОС
СЕЛХОЗ
БАНК
2020

СЕЛЬСКИЙ ХОЗЯИНЪ

Журнал выходит с 1885 года.
Выпуск возобновлен в 2011 году
при поддержке Россельхозбанка

РУССКИЙ СЕВЕР И СИБИРЬ

100 КРАСИВЫХ ДЕРЕВЕНЬ

Дорогой читатель!

Перед вами – уникальный выпуск «Сельского Хозяина», приуроченный к юбилею – 20-летию Россельхозбанка. В журнале представлены 100 самых красивых деревень Русского Севера и Сибири. Надеемся, что этот проект получит признание читателей и свое продолжение, чтобы со временем охватить все регионы России.

Почему такой проект появился именно к юбилею банка? Вот уже два десятилетия банк инвестирует не только в агропромышленный комплекс – гордость национальной экономики – но и в общее развитие сельских территорий. Благодаря финансовой поддержке РСХБ на селе появляются новые дома, дороги, другая важная инфраструктура – жизнь на селе меняется к лучшему. Более того, у сельской местности появляется своя особая гравитация, которая притягивает городских жителей. И прежде всего в сфере для России во многом новой – сельского туризма.

Десятки тысяч путешественников уже едут на Русский Север, к озеру Байкал, наслаждаются природой Алтая и Карелии. Сельская Россия прекрасна своей потрясающей архитектурой, уникальными ремесленными и гастрономическими традициями. Нигде в мире вы не встретите ничего подобного.

Российское село дает каждому, кто в нем побывает, колоссальный заряд вдохновения и энергии. В эпоху активной урбанизации и глобальных потрясений мы стали об этом забывать, но, к счастью, теперь все возвращается на круги своя. И проект «Сельского Хозяина» призван внести свою лепту в «ренессанс» сельской России. Давайте вместе отправимся в удивительное путешествие по загадочному миру русской деревни. Мы уверены, что после прочтения этих страниц вам захочется увидеть все уже вживую, своими глазами.

Ваш Россельхозбанк

РУССКИЙ СЕВЕР

8 АРХАНГЕЛЬСКАЯ ОБЛАСТЬ

38 ВОЛОГОДСКАЯ ОБЛАСТЬ

54 РЕСПУБЛИКА КАРЕЛИЯ

66 КОСТРОМСКАЯ ОБЛАСТЬ

76 НОВГОРОДСКАЯ ОБЛАСТЬ

СИБИРЬ

90 АЛТАЙСКИЙ КРАЙ

116 РЕСПУБЛИКА БУРЯТИЯ

132 ИРКУТСКАЯ ОБЛАСТЬ

Руководитель проекта:
Григорий Шпоркин

Арт-директор проекта:
Надежда Позолотина

Выпускающий редактор:
Раиса Марецкая

Адрес для почтовой
корреспонденции: 123112,
г. Москва, Пресненская наб.,
д. 10, стр. 2, башня 1.

Тел. (495) 545-05-10.
Дата подписания в печать:
24.07.2020.

Тираж: 30 000 экз.
Номер заказа: 60361.

Отпечатано ИП Борзунов С. В.
в ПО «Периодика» (г. Москва,
Спартакоская площадь, д.
14, стр. 3).

Журнал зарегистрирован
в Министерстве РФ по делам
печати, телерадиовещания
и средств массовых
коммуникаций.

Регистрационный номер:
ПН № ФС 77-45178
от 18.05.2011.
Распространяется по
подписке. Руководитель
службы подписки:
Раиса Семенчук
Тел.: (495) 545-05-10.
www.agro-kredit.ru

Перепечатка материалов без
согласия редакции запрещена.
При использовании
материалов ссылка на журнал
обязательна. Материалы
рубрики «Партнерский
проект» публикуются на
правах рекламы.

Фото: www.shutterstock.com,
rasfokus.ru, cultinfo.ru, fonwall.ru

Руководитель рекламной
службы:
Ирина Углева
Тел.: +7 925 406-17-51
Email: reklama@agro-kredit.ru

СЕЛЬСКИЙ ТУРИЗМ В РОССИИ ТОЛЬКО ЗАРОЖДАЕТСЯ

ПО ОЦЕНКЕ ЦЕНТРА ОТРАСЛЕВОЙ
ЭКСПЕРТИЗЫ РОССЕЛЬХОЗБАНКА,
ЛЕТОМ – ОСЕНЬЮ 2020 ГОДА
ПОКАЗАТЕЛИ ВНУТРЕННЕГО ТУРИЗМА
МОГУТ ДОСТИЧЬ РЕКОРДНЫХ
ЗНАЧЕНИЙ







Согласно статистике, летом россияне совершают более 15 млн туристических поездок за границу. Однако в этом году, с учетом вызванных пандемией коронавируса существующих запретов, не позволяющих планировать отдых за рубежом, количество выезжающих может сократиться на 75%. Это изменение обладает

**КОЛИЧЕСТВО ВЫЕЗЖАЮЩИХ
ЗА РУБЕЖ МОЖЕТ СОКРАТИТЬСЯ
НА 75%.**

**ЭТО ИЗМЕНЕНИЕ ОБЛАДАЕТ
ПОТЕНЦИАЛОМ УВЕЛИЧИТЬ
ПОТОК ВНУТРЕННЕГО ТУРИЗМА
НА 10 млн
ПОЕЗДОК**

потенциалом увеличить поток внутреннего туризма на 10 млн поездок.

К традиционным видам туризма – пляжному и поездкам по достопримечательностям – добавится и сравнительно новый, но очень перспективный для России способ отдыха – аграрный туризм. Сейчас в селах и деревнях страны имеется 562 тыс. мест для размещения гостей. И возможность размещения в этом году вырастет, так как мест в удобно расположенных гостиницах станет больше из-за сокращения потока туристов-иностранцев. К тому же гостиницы и так заполнялись обычно не более чем на 80%. Эти





СЕЙЧАС В СЕЛАХ И ДЕРЕВНЯХ СТРАНЫ ИМЕЕТСЯ **562 000** МЕСТ ДЛЯ РАЗМЕЩЕНИЯ ГОСТЕЙ

факторы позволят обеспечить дополнительными местами для отдыха не менее 1,5 млн человек.

Именно аграрный туризм обладает самым большим потенциалом развития в России, считает Центр отраслевой экспертизы. Для сравнения – в Европе, по данным Ассоциации сельского туризма (Eurogites), в отрасль вовлечены примерно 100 тыс. ферм. Отрасль напрямую и косвенно поддерживает около 1 млн рабочих мест, и при этом генерируется около 150 млрд евро выручки (суммарно во всех связанных отраслях). В Европе агротуризм приносит порядка 35% от совокупного дохода сельхозпроизводителей. Как сообщает Министерство сельского хозяйства США, более 20 000 американских ферм используют туризм для получения дополнительных доходов, которые в среднем составляют более 10 тыс. долларов в год.

ОТРАСЛЬ НАПРЯМУЮ И КОСВЕННО ПОДДЕРЖИВАЕТ
ОКОЛО **1 000 000** РАБОЧИХ МЕСТ, И ПРИ ЭТОМ ГЕНЕРИРУЕТСЯ
ОКОЛО **150** МЛРД ЕВРО ВЫРУЧКИ



Андрей Дальнов,
руководитель Центра
отраслевой экспертизы РСХБ:

«В России объектами сельского туризма уже сейчас могут стать до нескольких тысяч хозяйств. Однако само явление сельского туризма у нас только зарождается. Фермеры начинают знакомиться с ним, для них оно выступает дополнительным источником дохода. Сложившаяся ситуация подтолкнет во внутренний агротуризм тех, кто полетел бы, например, в Турцию, тех, кто любит открывать для себя новую кухню. Ведь рост популярности местной еды, так называемое «локаворство», – это признанный феномен. В целом с каждым годом село будет прирастать новой функцией – рекреационной, это тренд агросектора большинства развитых стран»



КАКАЯ ОНА – САМАЯ КРАСИВАЯ ДЕРЕВНЯ?

СТАТЬ САМОЙ КРАСИВОЙ ДЕРЕВНЕЙ ИЛИ ГОРОДКОМ РОССИИ И ТЕМ САМЫМ ОБРАТИТЬ НА СЕБЯ ВНИМАНИЕ ТУРИСТОВ (А ЗНАЧИТ, И ЗАРАБОТАТЬ) НЕ ТАК ПРОСТО. В АССОЦИАЦИЮ САМЫХ КРАСИВЫХ ДЕРЕВЕНЬ И ГОРОДКОВ РОССИИ ДОВОЛЬНО ЖЕСТКИЙ ОТБОР. СУЩЕСТВУЮТ 10 КРИТЕРИЕВ ОЦЕНКИ СООТВЕТСТВИЯ НАСЕЛЕННОГО ПУНКТА ВСЕМИРНЫМ НОРМАМ «КРАСОТЫ». ТОЛЬКО НАБРАВ МАКСИМАЛЬНЫЕ БАЛЛЫ У СЕРЬЕЗНОЙ ЭКСПЕРТНОЙ КОМИССИИ, МОЖНО ПОЛУЧИТЬ ПРАВО ГОРДО НАЗЫВАТЬСЯ САМОЙ КРАСИВОЙ ДЕРЕВНЕЙ РОССИИ.

«Сельский Хозяин» попробовал представить идеальную «красивую деревню», применив все 10 критериев. Вот что у нас получилось:

1

ЭСТЕТИЧЕСКИЕ
И ГРАДОСТРОИТЕЛЬНЫЕ

2

ТУРИСТСКО-
ИНФОРМАЦИОННЫЕ

3

ОКРУЖАЮЩАЯ
СРЕДА
И ЭКОЛОГИЯ

4

ПИТАНИЕ
И ГАСТРОНОМИЯ

5

ДЕМОГРАФИЧЕСКИЕ





6

ОРГАНИЗАЦИОННО-УПРАВЛЕНЧЕСКИЕ

7

ИНИЦИАТИВА ЖИТЕЛЕЙ

8

ИСТОРИЧЕСКИЕ,
ЭТНОКУЛЬТУРНЫЕ,
СЕЛЬСКОХОЗЯЙСТВЕННЫЕ

9

КУЛЬТУРНО-МАССОВЫЕ
МЕРОПРИЯТИЯ

10

АРХИТЕКТУРНЫЕ
И ИНФРАСТРУКТУРНЫЕ

РУССКИЙ СЕВЕР



АРХАНГЕЛЬСКАЯ ОБЛАСТЬ





ВХОДИТ В СОСТАВ
СЕВЕРО-ЗАПАДНОГО
ФЕДЕРАЛЬНОГО
ОКРУГА

Площадь

589 913
КМ²

Население

1 136 535
чел.

Архангельская область — сердце Русского Севера. Старинные деревянные часовни, блестящая синева чистейших озер, пьянящий аромат нагретых июльским солнцем сосновых боров, ослепительные крестьянские дома с искусными резными наличниками... Все это — неотъемлемые составляющие русской души, живой памяти о прошлом и любви к своей родной земле. Люди здесь гордые, хлебосольные и рукастые. Почти каждый помор умел делать деревянную посуду, плести корзины, резать кость или ковать инструменты. Женщины пекли знаменитые северные козули, расписывали глиняные и деревянные игрушки, шили и ткали. Поморы бережно хранят ремесленные традиции предков. Делают деревянные игрушки и берестяные туеса, расписывают их яркими красками, украшают узором из цветов, ягод и диковинных животных. Из кости мастера вырезают ажурные серьги и брошки, изящные и невесомые шкатулки. Ну а яркие расписные глиняные игрушки из Каргополя известны по всей России. До наших дней поморы сохранили лучшие рецепты северной кухни. Основа большинства блюд — рыба, недаром местные сами себя называют трескодами. Самое знаменитое блюдо — поморская уха, сваренная из только что выловленной рыбы, а неотъемлемая часть трапезы — ватрушки, пироги с ягодами и грибами, кулебяки и рыбники, одобренные воложами — ягодновинными соусами из морошки, брусники, шиповника или смородины. Из ягод здесь варят и поморский кёж — горячий ягодный кисель. Ну и на десерт — козули — расписные архангельские пряники, и «тетерок» — витое обрядовое северное печенье.

АРХАНГЕЛЬСКАЯ ОБЛАСТЬ

краткие обозначения

- Онежский район
- Мезенский район
- Каргопольский район
- Вельский район
- Пинежский район
- Лешуконский район
- Плесецкий район
- Приморский район
- Устьянский район
- Красноборский район

8 Ацагат Деревня/село из списка топ-100

Крупные населенные пункты

Ключевые населенные пункты



Железнодорожные пути

Федеральная трасса

Территориальные дороги

Как добраться Где остановиться

-  поезд
-  автобус
-  самолет
-  такси
-  машина

-  в локации
-  ближайшие локации

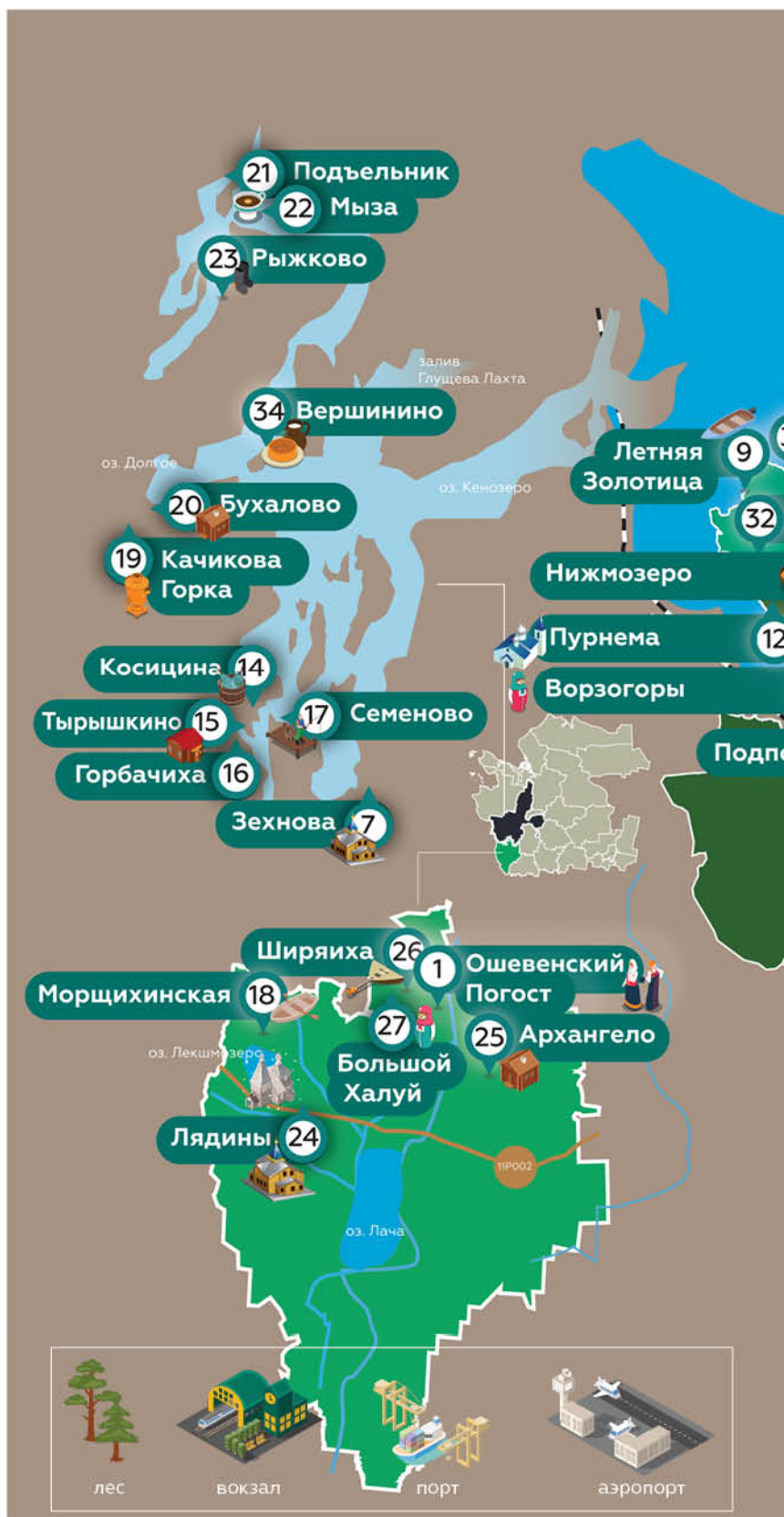






Фото:
Сергей Гармашов

1 Ошевенский Погост




Деревня, отмеченная на картах просто как Погост, привольно раскинулась на берегу реки Чурьга в 45 километрах к северу от Каргополя. Сейчас здесь живет немногим больше полусотни жителей. Главным украшением деревни считается прекрасно сохранившийся квартал традиционной северной застройки, а его жемчужиной – действующая церковь Богоявления с восьмигранным куполом и отдельно стоящей

колокольней. Построенная в 1787 году, она считается одной из самых крупных деревянных церквей в окрестностях Каргополя. Погост покориет и своими старыми домами, которым уже 100 лет и больше, а о том, что они памятники архитектуры, можно узнать по табличкам, красующимся на их фасадах. В Погосте также чтут традиционные русские свадебные обряды. Перед свадьбой пекут соленое обрядовое печенье для достатка в семье – тетерок.

Как добраться

-  Архангельск – Каргополь →
-  Каргополь – Ошевенск

Где остановиться

-  Деревня Ширияха, ул. Центральная, 20, гостевой дом в деревне Ширияха.



2 Кимжа




Фото:
Сергей
Гармашов

Удивительная деревушка расположена на слиянии двух рек – Мезени и Кимжи, находится на пересечении дорог на Пинегу, Мезень и Лешуконское, благодаря чему становится удобным центром для начала исследования Мезенского края. Этой живописной местности уже пять сотен лет (кстати,


в Мезенском районе большинство деревень празднуют четвертое столетие), и ее облик – настоящий путеводитель по деревянному зодчеству Русского Севера. Особенность домов – их величие и наличие шестой стены, двойной переруб разделяет дом на две равные части. Именно тут сохранилась единственная в своем роде церковь мезенского типа Богоматери Одигитрии, которую построили в 1709 году, а в 2017 году завершилась ее трудоемкая реставрация, проходившая по методике полной переборки. Еще Кимжа славится старинными ветряными мельницами-столбовками XIX века, и, кстати, считается, что это самые северные мельницы

в мире. Сердце же этой деревни – ее жители, соблюдающие обычаи и обряды, колядуют в рождественскую ночь и продолжают традицию съезжего праздника Прокольев день. Хлебосольные хозяева накормят каждого: пироги, блинчики, сырники; грибные и рыбные похлебки; рыба, жаркое, варенье, ягоды – даже самый привередливый турист найдет что-то на свой вкус.

Как добраться

 Архангельск – Кимжа

Где остановиться

 **Село Кимжа:** гостевой дом Нины Николаевны; гостевой дом «Приют путника» (изба, переоборудованная в гостиницу).



3 Кильца

В 12 км от Кимжы находится небольшая деревенька Кильца, которая расположилась в самом устье одноименной реки. Несмотря на ее немногочисленное население (не более 50 человек), в 2016 году деревня вошла в список самых красивых деревень страны. И это не удивительно – резные подоконники, кружевные балконы и многовековые дома – архитектура поражает с первого взгляда. Кильца знаменита и древними обетными крестами, которые

оберегают от невзгод, а жители и сегодня приносят к ним платки и полотенца. В этом избушном царстве построена часовня и действует гостевой дом, который радушно примет и накормит исследователей Русского Севера.



Как добраться

- 1. Архангельск – Кимжа
- 2. Кимжа – Кильца

Где остановиться

- 1. **Село Кимжа:** гостевой дом Нины Николаевны; гостевой дом «Приют путника» (изба, переоборудованная в гостиницу).



Фото:
Николай
Выморков



Фото:
Сергей
Олюков

4 Веркола

В переводе с финско-угорского название деревни означает «место, где сушили рыболовные сети». Веркола как магнитом притягивает к себе ценителей неброской северной природы, народных традиций и древнего зодчества. Село построено с использованием архаичной композиционной прибрежно-рядовой формы: первый порядок домов разместился непосредственно на гриве правого берега реки, окна домов обращены в сторону воды. Здесь родился и вырос

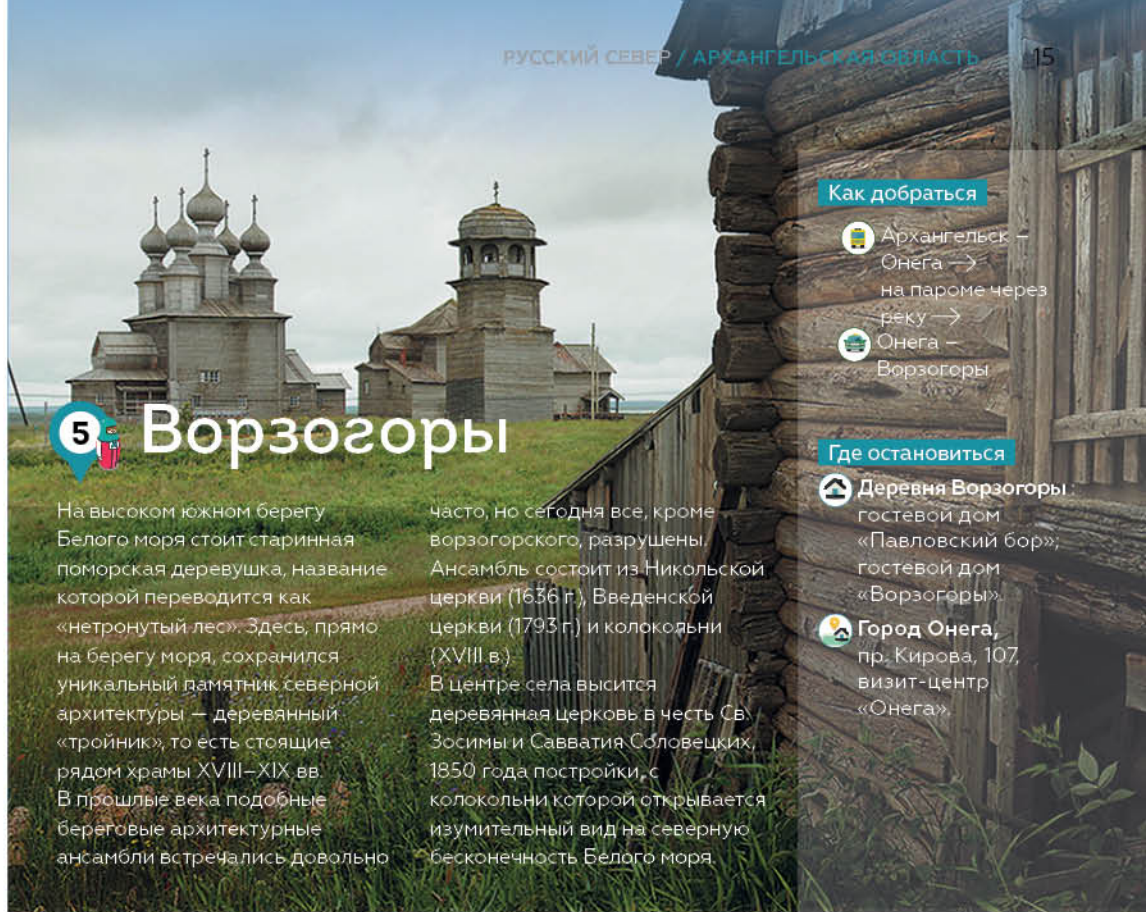
замечательный русский писатель Федор Абрамов, использовавший яркие образы родного села в знаменитой тетралогии «Братья и сестры». Сейчас в Верколе работает литературно-мемориальный музей писателя с богатым фондом. В Верколе проходят старинный праздник Первого покоса, литературный фестиваль «А в Пекашино ставят стога...», фольклорный фестиваль «Северный латничек» и фестиваль творческого поиска «Веркольские первоцветы».

Как добраться

1. Архангельск – Карпогоры → Карпогоры – Веркола
2. Архангельск – Веркола

Где остановиться

- 1. **Деревня Веркола,** ул. Ф. Абрамова, 108, гостевой дом «Татьянина изба» или у местных жителей.



5 Ворзогоры

На высоком южном берегу Белого моря стоит старинная поморская деревушка, название которой переводится как «нетронутый лес». Здесь, прямо на берегу моря, сохранился уникальный памятник северной архитектуры — деревянный «тройник», то есть стоящие рядом храмы XVIII–XIX вв. В прошлые века подобные береговые архитектурные ансамбли встречались довольно

часто, но сегодня все, кроме ворзогорского, разрушены. Ансамбль состоит из Никольской церкви (1636 г.), Введенской церкви (1793 г.) и колокольни (XVIII в.). В центре села высится деревянная церковь в честь Св. Зосимы и Савватия Соловецких, 1850 года постройки, с колокольни которой открывается изумительный вид на северную бесконечность Белого моря.

Как добраться

- Архангельск — Онега → на пароме через реку → Онега — Ворзогоры

Где остановиться

- Деревня Ворзогоры: гостевой дом «Павловский бор»; гостевой дом «Ворзогоры».
- Город Онега, пр. Кирова, 107, визит-центр «Онега».

6 Андричевская

Деревня встречает крепкими крестьянскими домами с авторскими подписями о дате постройки. Единый природно-архитектурный ансамбль составляют здесь построенная во второй половине XIX века Андричевская колокольня, деревянная церковь во имя Николая Чудотворца и уникальные подвесные деревянные мосты через реку Пуя. И если вы еще не «катали яйца», то вам сюда. Для этой забавы, проходящей в первое воскресенье после Троицы, еще с вечера готовят круглую яму глубиной 10–15 см, а к краю ямы направляют деревянный желоб. Игроки выставляют на кон, то есть в яму, по

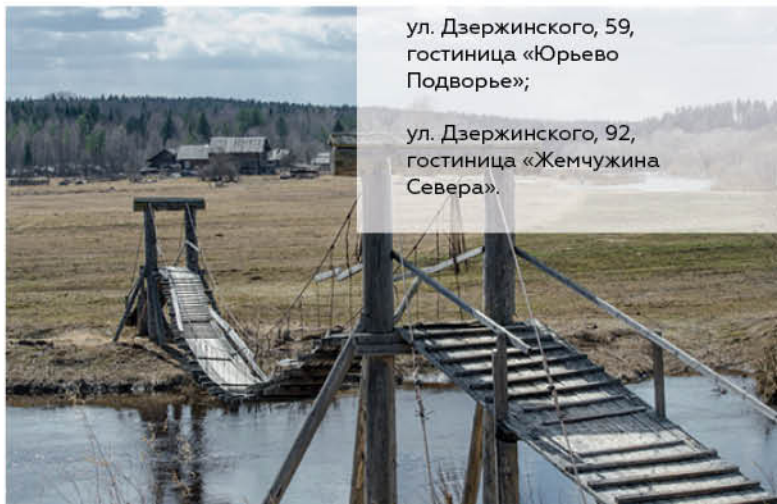
одному яйцу. При катании по желобку яйцо нужно пустить туда, где больше яиц других игроков. Цель — коснуться другого яйца в яме и забрать его. Выигрывает тот, кто собрал большее количество яиц.

Как добраться

- Вологда → Вельск → Долматово → Андричевская

Где остановиться

- Город Вельск: ул. Революционная, 105, гостиница «Кают Компания»; ул. Красная, 27, гостиница «Сияние Севера»; ул. Дзержинского, 59, гостиница «Юрьево Подворье»; ул. Дзержинского, 92, гостиница «Жемчужина Севера».





Как добраться

1. Архангельск – Карпогоры → Карпогоры – Веркола
2. Архангельск – Веркола

Где остановиться

- Деревня Вершинино:**
гостевой дом «Дом Евсеева»;
гостиница «Постоялый двор».
- Деревня Горы,**
деревня Горбачиха,
деревня Кривцово,
гостевые дома.

старообрядческой живописи. Каждый год в июле здесь проходит волонтерский лагерь «Сенокосное раздолье». Всех желающих научат правильно косить траву, ворошить подсушенное ароматное сено и метать его в стога.

7 Зехнова

Деревня, расположенная на южном побережье озера Кенозеро – одно из наиболее древних кенозерских поселений. В центре села сохранилась часовня Иоанна

Богослова XVIII века – это единственная часовня в Архангельской области с галерей на консолях, в которой сохранилось самое древнее в Кенозерье 12-гранное «небо», написанное олонецкими мастерами в традициях выговской

8 Большая Нисогора

Над крутым обрывом на берегу Мезени стоит деревянная, отреставрированная в 2012 году, однопрестольная Троицкая церковь. Живет в Нисогоре чуть больше 20 человек, но деревянные кони на крышах величественных домов старожилов с радостью смотрят на возрастающий поток путешественников,

жаждущих увидеть одну из красивейших церквей Русского Севера. В местном историко-краеведческом музее хранятся уникальные экспонаты: деревянные изделия со знаменитой мезенской росписью, костюмы жителей уезда, предметы и документы, ведущие летопись лешуконских коновалов.

Как добраться

- Пинега → Лешуконское → Большая Нисогора
- Аэропорт Васьево г. Архангельск → аэропорт Лешуконское → или Большая Нисогора

Где остановиться

- Село Лешуконское:**
ул. Садовая, 6,
гостевой дом «Горница»;
ул. Победы, 186,
гостиница «Северная».





9 Летняя Золотица



Вот уже 600 лет стоит Золотица на Летнем берегу моря, в краю корабельных сосен, рубить которые запретил лично Петр I. Окружают Золотицу песчаные дюны, которые здесь зовут кошками, желтые прибрежные косы и поросшие лишайником гигантские ледниковые валуны. Места здесь богаты

рыбой: сёмга, кумжа и форель, щука, окунь – всех и не перечислить. Немало вокруг деревни загадочных и мистических мест, например камень-разлучник или места «нехожаные». Говорят, что там леший водить начинает, потом и не выйдешь из леса. Добраться до Летней Золотицы можно только воздухом или морем.

Как добраться

1.  Архангельск – Летняя Золотица
2.  Архангельск – Соловки →  Соловки – Летняя Золотица (судно на воздушной подушке «Марина» или вертолет)

Где остановиться

-  Деревня Летняя Золотица, экоотель «Летняя Золотица».
-  Деревня Яреньга, гостевой дом.



10 Городецк

Еще несколько десятилетий назад Городецк носил весьма неблагозвучное название Поганец, то есть – «языческий». Деревня расположена в месте впадения реки Поганцы в Пинегу. В одном из самых старых домов работает «Музей для друзей» с богатой коллекцией предметов деревенского быта и


старинными хозяйственными уголками: передызем, повестью, клетью, подклетью и горницею. В трех километрах от Городецка расположилось одно из древнейших поселений на Пинеге – село Сура, родина Иоанна Кронштадтского. В селе находится действующий Иоанно-Богословский Сурский женский монастырь, основанный

Иоанном Кронштадтским в 1899 году, жемчужина деревянной северной архитектуры – построенная в XVI веке Введенская церковь и Троицкий скит в Летовской роще. Путешествуя по окрестностям Городецка, загляните и в деревню Шардонемь – местную «столицу амбаров», где прекрасно сохранились старинные постройки для хранения зерна.

Как добраться

-  Архангельск – Карпогоры Пассажирские →
-  Карпогоры Пассажирские – Городецк

Где остановиться

-  Деревня Городецк, гостевой дом «Татьянина изба».





#сейдобро



РоссельхозБанк

ФЕРМЕРСКИЕ ПРОДУКТЫ ЗА БАЛЛЫ!

в программе
лояльности «Урожай»

Звонок по России бесплатный

8 800 100-0-100 | www.rshb.ru

Подробности по телефону, на официальном сайте и в офисах АО «Россельхозбанк».
АО «Россельхозбанк», Генеральная лицензия Банка России №3349 (бессрочная) от 12.08.2015.

20
лет
РСХБ

11 Голубино

Голубинские карстовые пещеры — одна из самых загадочных достопримечательностей Русского Севера. Таинственный блеск ледяных кристаллов, причудливое многокилометровое переплетение коридоров и мрачные подземные озера манят туристов в любое время года. Наиболее доступна для посещения затерянная среди вековой тайги пещера Голубинский провал. Она расположена на правом берегу реки Пинеги на территории Голубинского геологического заказника. Лучше всего приезжать в эти места с января по

март, когда своды пещеры искрятся инеем в лучах фонарей, а ледяные наросты соединяются в причудливые узоры. Длина пещеры — 1622 м, площадь — 5267 м². Узнать об особенностях местных пещер можно в Музее карста в расположенном неподалеку бывшем купеческом городе Пинега.



Как добраться

- Москва → Архангельск (Талаги)
- Архангельск → «Голубино»
- Москва → Архангельск
- Архангельск → Голубино
- Архангельск – Пинега – Мезень

Где остановиться

- Поселок Голубино, 9, туристический комплекс «Лесной отель Голубино».
- Село Карпогоры, ул. Колхозная, 5, гостиница «Пинежская Слобода».
- Поселок Пинега**, ул. Набережная, 45, гостиница «Пинежбелес».

12 Пурнема

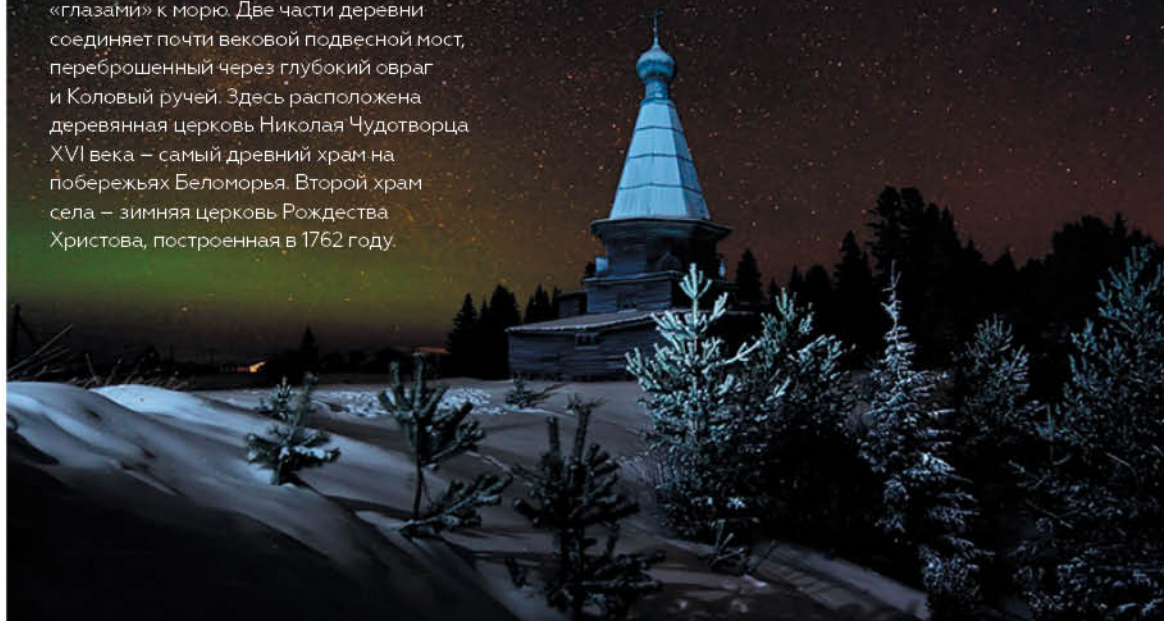
Среди северотаежных еловых лесов, на Летнем берегу Белого моря, расположилась колоритная рыбацкая деревушка. Большие выразительные дома пяти- и шестистенки стоят здесь в шахматном порядке, обернувшись «глазами» к морю. Две части деревни соединяет почти вековой подвесной мост, переброшенный через глубокий овраг и Коловый ручей. Здесь расположена деревянная церковь Николая Чудотворца XVI века — самый древний храм на побережьях Беломорья. Второй храм села — зимняя церковь Рождества Христова, построенная в 1762 году.

Как добраться

- Архангельск → Онега → Пурнема

Где остановиться

- Город Онега, ул. Мулина, 30, гостевой дом «Аленушка»; ул. Ленина, 171, гостиница «Юбилейная»; пер. Спортивный, 3а, домашний отель «Онежская гора».



13 Пежма

Село расположилось в 23 км на юго-запад от города Вельска, на левом берегу реки Пежмы. Гордость деревни – памятник архитектуры храм Богоявления Господня. Изящная и по-северному сдержанная белоснежная церковь с декором в стиле классицизма была построена в 1804–1806 годах. Бытует несколько легенд: в советские времена храм хотели разрушить и, согласно одному из преданий, крест при падении ударился о стену церкви, оставив след, и буквально провалился сквозь землю – его так и не нашли.



Как добраться

- 🚗 Архангельск – Вельск →
- 🚗 Вельск – Пежма

Где остановиться

- 🏠 **Город Вельск**, ул. Революционная, 105, гостиница «Кают Компания»; ул. Красная, 27, гостиница «Сияние Севера»; ул. Дзержинского, 59, гостиница «Юрьево Подворье».

14 Косицина

Несколько лет назад в деревне Косицина, расположенной в юго-западной части Кенозера в 8 км от Вершинино, проживало всего десять человек. Места, излюбленные археологами: именно здесь была найдена кремневая фигурка с антропоморфными чертами возрастом 4000 лет, а также многочисленные стоянки, датируемые пятым, шестым или седьмым тысячелетиями до нашей эры, бронзовым и медным веками.



Как добраться

1. 🚗 Архангельск – ст. Плесецкая →
🚗 Плесецк – Вершинино →
🚗 Вершинино – Косицина
2. 🚗 Архангельск – Вершинино →
🚗 Вершинино – Косицина

Где остановиться

- 🏠 **Деревня Вершинино**, гостиница при офисе Плесецкого сектора парка; гостевой дом «Дом Евсеева».

Деревня Горбачиха, гостевой дом.

Деревня Кривцово, гостевой дом.



15 Тырышкино

Деревню не пропустить – на самом высоком месте в деревушке красуется дом с резным балконом. Окна выполнены в городском стиле – большие, с резными наличниками и филенчатыми ставнями, что, кстати, не редкость для Кенозера. Тырышкино известно и своей часовней «Крест», которая

является самой маленькой в России – в ней помещается только один человек, и то коленопреклоненно. Вторая часовня в деревне – Св. Параскевы Пятницы – в ней полностью сохранился потолок в виде 8-гранного «неба», на гранях которого изображены три архангела.

Как добраться

- Архангельск – ст. Плесецкая →
- Плесецк – Вершинино →
- Вершинино – Тырышкино

Где остановиться

- Деревня Тырышкино**, дом семьи Федотовых или в палатках
- Деревня Вершинино**, гостиница «Постоялый двор»; гостевой дом «Дом Евсеева»

16 Горбачиха

Деревня находится на южном конце Кенозера, в сердце уникальной заповедной территории – Кенозерского национального парка. Когда-то давно, чтобы не спускаться по крутым берегам к озеру за водой, в деревне был построен необычный колодец. Снаружи

он выглядит как обычный сарай, зато внутри настелен аккуратный деревянный пол с отверстием, а под потолком подвешен ворот для подъема ведер. В полукилометре от деревни, в глухом лесу, спрятана приземистая придорожная часовня во имя Святителя и Чудотворца Николая 1863 года постройки. Ее восточная стена выполнена под необычным углом, благодаря этому планировка часовни отдаленно напоминает лодку – образ, привычный для этого края. Отсюда можно добраться и до Порженского погоста – в самом сердце Кенозерья, среди озерных и лесных просторов спрятан этот один из самых труднодоступных и притягательных памятников деревянной архитектуры

Русского Севера. Центр ансамбля погоста – построенная в XVIII веке церковь Святого великомученика Георгия с редкой для Кенозерья клинчатой кровлей и декоративными элементами в стиле классицизма.

Как добраться

- Архангельск – ст. Плесецкая →
- Плесецк – Вершинино →
- Вершинино – Горбачиха

Где остановиться

- Деревня Вершинино**, гостиница при офисе Плесецкого сектора парка; гостевой дом «Дом Евсеева».
- Деревня Горбачиха**, гостевой дом.
- Деревня Кривцово**, гостевой дом.



17 Семеново

В деревне Семеново (Семенова, Семеновская) на Кенозере, на холме, сохранилась построенная между 1801–1804 гг. часовня Фрола и Лавра. Часовня построена в виде крупного амбара, представляет собой прямоугольный, рубленый «в обло», объем на подклети, увенчанный крестом и главой. С севера на паперть ведет рубленое «в лапу» крыльцо, покрытое односкатным навесом.

Как добраться

-  Архангельск – ст. Плесецкая →
-  Ст. Плесецкая – Конево →
-  Конево – Вершинино →
-  Вершинино – Семеново

Где остановиться

-  **Деревня Вершинино:** гостиница «Постоялый двор»; гостевой дом «Дом Евсеева»; гостиница «Постоялый двор».
- Деревня Горы, деревня Горбачиха,** гостевые дома.







18 Морщининская

Самый старый дом в деревне Морщининская (бывшая Лекшмозеро) был построен более 140 лет назад: на его коньке вырезана дата «1863 год». Построил его местный житель по фамилии Боголепов, прозванный соседями по деревне «Морозко». Был он человеком веселым, прибаутки так и сыпались из него: как сморозит что-


нибудь – хоть стой, хоть падай. Оттого и Морозко. Дом морщининского Морозко – красавец-пятистенник, украшенный уникальными богатыми наличниками в стиле русского ампира. Летом на Лекшмозере проходят соревнования на весельных лодках – «Лекшмозерская регата», а маршрут «Транскенозерская

тропа» проходит по исторической дороге между Лекшмозером и Кенозером по следам древних новгородцев, осваивающих эти земли в XII – XIV вв. Удивит и «Тропа муравейников» – вдоль укромной лесной тропы расположено более ста домов этих трудолюбивых насекомых почти в человеческий рост!

Как добраться

-  Москва – Няндама →
-  Няндама – Каргополь →
-  Каргополь – Морщининская
-  Няндама – Морщининская

Где остановиться

-  **Деревня Морщининская,** гостиница «Визит-центр»; гостевой дом «У Ерша»; гостевой дом «Как у бабушки»; туристический комплекс «Охотничья заимка».



19 Качикова Горка

Крошечная деревушка Качикова Горка расположена в заливе Тамбич-лахта на берегу Кенозера. В деревне осталось всего

шесть жилых домов и семь жителей. На краю деревни стоит небольшая часовня постройки начала XIX века, освященная во имя Филиппа,

Митрополита Московского. На противоположном берегу в деревне Кривцово есть восстановленный дом Нечаева – крестьянская изба XIX века, предназначенная для приема организованных туристов и гостей Кенозерского парка.



Как добраться

- Архангельск – ст. Плещеекая →
- Ст. Плещеекая – Конево →
- Конево – Вершинино →
- Вершинино – Качикова

Где остановиться

- Деревня Вершинино:** гостиница; гостевой дом «Дом Евсеева»; гостиница «Постоялый двор».
- Деревня Горы,** гостевой дом.

20 Бухалово

Деревня Бухалово расположена в Плещееком районе Архангельской области на берегу южного залива озера Долгое. Добираться сюда проще всего по воде – автомобильные дороги здесь не каждому водителю по силам. В деревне сохранилась часовня в честь Николая Чудотворца конца XVIII – начала XIX века – сегодня это объект культурного наследия Архангельской области. С колокольни, на которой установлен оригинальный старинный колокол, открываются замечательные виды на озеро и окрестности. Одна из уникальных краснофонных икон часовни

«Богородица с младенцем и Илья Пророк» XV века находится в Архангельском музее. Неподалеку расположена часовня во имя великомученика Дмитрия Солунского 1890 года постройки.

Как добраться

- Архангельск – ст. Плещеекая →
- Плещеек – Вершинино →
- Вершинино – Бухалово

Где остановиться

- Деревня Вершинино:** гостиница «Постоялый двор»; гостевой дом «Дом Евсеева»; гостиница «Постоялый двор».
- Деревня Горы,** гостевой дом.



Фото:
Николай Телегин
(Фотопроект «Локальные святыни»)

Оргкомитет конкурса благодарит всех жителей, принявших участие в конкурсе. Все идеи очень важны для администрации Кемеровского национального парка.

Конкурс на получение финансовой поддержки проводится Кемеровским национальным парком в партнерстве с ЭкоЦентром «Заповедники» (г. Москва) в рамках грантового проекта Европейской комиссии «Искры надежды для российских деревень».

В сентяб
инском
«Славы» в
сотрудни
национал
подавате
московск

местных жителей и юридических лиц, проживающих/зарегистрированных на территории МО «Кензерское», МО «Кенорецкое», МО «П

На второй этап конкурса было подано 12 заявок, конкурсная комиссия решила поддержать 7 проектов:

- «Гостевой дом в деревне Кузьминка» (заявитель — ИП Пушкарёв Т.В., посёлок Нижнее Устье);

**Благоустройство «
в деревне Вершин
завершено**



Open Access Publishing

В 2016 году Гончарная мастерская распахнет двери для желающих принять участие в мастер-классах

- «Газетные события» туризма в Ошвенской волости» (заявитель — орган территориального общественного самоуправления «Народная воля», МО «Ошвенское»);
- Фольклорный коллектив «Кенозерочка» (заявитель — Елизавета Ивановна Нечева-Аникина, деревня Усть-Понь).

Ginkgo Finance Center

Мемориал «Холм Славы» — символическое место памяти, куда жители Кенозеро могут прийти, чтобы почтить память своих предков, участвовавших в Великой Отечественной войне, и возложить цветы.

ту во реконструкции мемориала «Ходы Славы» в деревне Вершинино. В частности, были обновлены стены с фамилиями участников войны, благоустроена территория. Все это стало возможным благодаря проекту «У Кинги Памяти нет последних страниц» — победительному и

0000
 0001
 0010
 0011
 0100
 0101
 0110
 0111
 1000
 1001
 1010
 1011
 1100
 1101
 1110
 1111

Валентина Егоровна
Беляева (фото из архива
парка)

Валентина Егоровна
Беляева (фото из архива
парка)



23 Рыжково

Здесь хорошо приезжать зимой – каждый желающий может отправиться в увлекательное путешествие на снегоходах «По заснеженному Кенозерью» и увидеть завораживающие зимние пейзажи заповедника. Можно промчаться «по бурьяному следу» – лесными тропами, соединяющими

деревни Екимово и Рыжково, а после прогулки испытать горячего ароматного чаю в «Ремесленном подворье» в соседней деревне Вершинино. Там же можно изготовить оберег – маленькую лоскутную куклу, которые в старину путники всегда брали с собой в дорогу. А еще жители Рыжково

Как добраться

- Архангельск – Ст. Плещейская →
- Ст. Плещейская – Конево →
- Конево – Вершинино →
- Вершинино – Рыжково

Где остановиться

- Деревня Вершинино:**
гостиница
«Постоялый двор»;
гостевой дом «Дом Евсеева»;
гостиница «Постоялый двор».
- Деревня Горы,**
гостевой дом.

решили сделать здесь музей, место уже нашли – это бывший магазин, и один из первых экспонатов – 30-летняя книга отзывов этого самого магазина.

24 Лядины

Несколько лет назад в деревне Лядины разразилась сухая гроза, и две молнии разом ударили прямо в крест деревянного Покровско-Власевского храма, стоявшего здесь с 1761 года. Спустя несколько минут пожар уничтожил большую

часть архитектурного ансамбля дотла. Когда огонь переметнулся на колокольню, одна из жительниц деревни встала с иконой в руках между пламенем и стоявшей рядом Богоявленской церковью – и храм чудом уцелел. Обязательно загляните в Лядины – осиротевшая Богоявленская церковь и скорбное пожарище

как ничто иное позволяют почувствовать хрупкость деревянной архитектуры Русского Севера. Есть в ухоженном и приветливом селе с большими избами и старинными колоритными колодцами и два прекрасных частных музея: этнографический и «Музей одной семьи» – подлинная изба начала XX века.

Как добраться

- Архангельск – Каргополь →
- Каргополь – Лядины

Где остановиться

- Деревня Лядины,**
в обычной избе или
в доме-музее Галины
Сергеевой.





Как добраться

- Архангельск – Каргополь →
- Каргополь – Архангело

Где остановиться

- Деревня Архангело**, гостевой комплекс «Спасский родник».

постройки, и более поздний ярусный храм Сретения Господня с сохранившимися «небесами». Архитектура Архангельской церкви уникальна, она завершается кубовой кровлей, встречающейся только в Поонежье и на прионежском берегу Белого моря.

25 Архангело

Деревня, обозначенная на карте как Шелховская, имеет и второе народное название – Архангело. Здесь сохранился не только старинный храмовый ансамбль, но и типично

северные сельские пейзажи с деревянными домами, непринужденно разбросанными по излучине реки Онеги. На левом берегу реки расположились две церкви – Михаила Архангела, 1715 года



Как добраться

- Архангельск – Каргополь →
- Каргополь – Ширяха

Где остановиться

- Деревня Ширяха**, ул. Центральная, 20, гостевой дом в Ширяхе.

Когда-то путь от Каргополя до Ошевенска занимал целые сутки, поэтому в деревне Ширяха, традиционно становившейся местом ночлега для усталых путников, сохранились каменные здания – бывшие постоялые дворы. Здесь же, на изгибе реки Чурьег, напротив

Богоявленского храма расположился обширный этнографический музей под открытым небом «Ошевенская волость». В него входят деревня Наволочный Погост с каменным храмом Георгия Победоносца, родники, часовня и тропа преподобного Александра, деревня Поздышево, в которой можно увидеть камень со следом местного святого. По утрам в Ширяхе работает местный рынок. Лучшей покупкой здесь станут теплые валенки из овчины.



27 Большой Халуй

На берегу реки Халуй стоит деревянный поклонный крест. Рядом с ним – навес «с привесами»: платками и иконками. Раньше на этом месте стояла часовня Во славу преподобного Александра Ошевенского. Согласно легенде, некогда святой решил обосноваться на берегу реки, но местные жители невзлюбили монахов и велели убираться прочь. Тогда Александр проклял жителей, сказав во гневе: «Будете жить у воды, но без воды». И река скрылась под землю, спрятав воду в карстовые полости. По сей день она исчезает под землей аккуратно у одного края деревни и вновь выныривает из-под земли у другого. Одна из достопримечательностей – восстановленный купеческий дом, где воссоздан музей

местного крестьянского быта. В доме есть традиционная русская печь: хозяева с радостью предложат гостям полный стол северных разносолов и проведут камерные мастер-классы по выпечке традиционного печенья «тетерки» или тонких пирогов.



Как добраться

- Архангельск – Каргополь →
- Каргополь – Большой Халуй

Где остановиться

- Деревня Ширяха, ул. Центральная, 20, гостевой дом в Ширяхе.

28 Пияла

Устремленный ввысь шатер Вознесенской церкви виден из любой точки села Пияла – это самая высокая

из сохранившихся шатровых деревянных церквей в мире. Ее высота – 45 метров, поспорить с ней может разве что церковь во имя Дмитрия Солунского в Уфтюге. Старинное село Пияла

вытянулось тремя порядками домов вдоль правого берега Онеги. Уже в середине XVII – начале XVIII веков здесь сложился типичный для онежской земли «тройник» – погост, состоявший из двух церквей, шатровой и кубоватой, и отдельно стоящей колокольни. На песчаном пляже можно насладиться бесконечной гладью широкой Онеги.

Как добраться

- Архангельск – Онега →
- Онега – Пияла

Где остановиться

- Деревня Пияла, гостевой дом.



Фото:
Ведим
Разумов



РоссельхозБанк

от
2,7%
Годовых¹

Ипотечный кредит на строительство и покупку жилья на селе

Кредиты предоставляются на объекты недвижимости, расположенные на сельских территориях (сельских агломерациях)² в том числе: на приобретение жилого помещения или жилого дома с земельным участком по договору купли-продажи/договору участия в долевом строительстве /договору уступки прав требования по указанному договору; на строительство жилого дома на земельном участке, находящемся в собственности заемщика, в том числе на завершение ранее начатого строительства жилого дома по договору подряда с подрядной организацией³; на приобретение земельного участка и строительство на нем жилого дома по договору подряда с подрядной организацией. Ипотечный кредит в рамках настоящей программы может быть предоставлен Заемщику только один раз. Сумма кредита – от 100 тыс. рублей до 5 млн рублей включительно в зависимости от расположения объекта недвижимости. Срок действия решения АО «Россельхозбанк» – 60 календарных дней. Срок кредита – 25 лет включительно.

¹ Процентная ставка составляет от 2,7% годовых. Процентная ставка действует при условии оформления договора личного страхования. В случае отказа от личного страхования ставка составит 3% годовых.

² Сельские территории – сельские поселения или сельские поселения и межселенные территории, объединенные общей территорией в границах муниципального района, сельские населенные пункты, рабочие поселки, входящие в состав городских округов (за исключением городских округов, на территории которых находятся административные центры субъектов Российской Федерации), городских поселений и внутригородских муниципальных образований г. Севастополя. Перечень таких сельских населенных пунктов, рабочих поселков на территории субъекта Российской Федерации определяется высшим исполнительным органом государственной власти субъекта Российской Федерации или органом исполнительной власти субъекта Российской Федерации, уполномоченным высшим исполнительным органом государственной власти субъекта Российской Федерации (далее – орган исполнительной власти). В указанное понятие не входят внутригородские муниципальные образования гг. Москвы и Санкт-Петербурга, а также муниципальные образования и городские округа Московской области.

Сельские агломерации – сельские территории, а также поселки городского типа, рабочие поселки, не входящие в состав городских округов, и малые города с численностью населения, постоянно проживающего на территории, не превышающей 30 тыс. человек. Перечень сельских агломераций на территории субъекта Российской Федерации определяется в соответствии с приложением № 11 к государственной программе Российской Федерации «Комплексное развитие сельских территорий», утвержденной постановлением Правительства Российской Федерации от 31.05.2019 № 696 «Об утверждении государственной программы Российской Федерации «Комплексное развитие сельских территорий» и о внесении изменений в некоторые акты Правительства Российской Федерации». В указанное понятие не входят внутригородские муниципальные образования гг. Москвы и Санкт-Петербурга, а также муниципальные образования и городские округа Московской области.

³ Подрядные организации и договоры подряда должны соответствовать требованиям Банка.

Более подробную информацию об условиях предоставления «Ипотечного кредита с льготной процентной ставкой для граждан Российской Федерации на строительство (приобретение) жилого помещения на сельских территориях» можно получить по первому требованию в подразделениях АО «Россельхозбанк», а также на официальном сайте www.rshb.ru и по телефону 8 800 100-0-100. Данная информация является рекламой. Не является офертой. Информация действительна на 06.03.2020.

Звонок по России бесплатный

8 800 100-0-100 | www.rshb.ru

Подробности по телефону, на официальном сайте и в офисах АО «Россельхозбанк», АО «Россельхозбанк». Генеральная лицензия Банка России №3349 (бессрочная) от 12.08.2015.

29 Подпорожье

Когда-то деревня была древнейшим центром торговли: вывозили из Поморья в среднюю Россию соль, рыбу, морского зверя и рыбий зуб, а привозили грузы из центра Руси: хлеб, лен и мануфактуру.

Здесь, на 22-метровом мысе реки Онеги был возведен деревянный храм во имя Троицы с тремя приделами, который сгорел в 1724 году. Примерно через полвека к юго-западу от Троицкой церкви возник Владимирский храм, единственный сохранившийся до настоящего времени.

psk-mp.ru

Как добраться

- Архангельск – Онега →
- Онега – остановка «Камениха»

Где остановиться

- Город Онега: ул. Мулина, 30, гостевой дом «Аленушка»;
ул. Ленина, 171, гостиница «Юбилейная»;
пер. Спортивный, 3а, домашний отель «Онежская гора».





30 Кянда

Кянда – рыболовецкая деревня, основанная в 1546 году, в Онежском районе Архангельской области России. Деревня состоит из нескольких частей: Городок, Верховье, Новая деревня, Воя, Пелнас, Мугалы, Низ и Заболотье, и в каждом конце – свои праздники. Нрав хоть и северный, но люд во все праздники по гостям ходил. Печенья разного горы пекли: шаньги, сканцы, калитки, пироги со всякой начинкой, кулебяки. На сегодняшний день в селе сохранилось несколько старых построек, в том числе дом Агафелова Григория Павловича (начало XX в. – узел связи), здание школы (1908) и Старый мост через реку Вую.

Как добраться

1. Архангельск – Онега →
 Онега – Кянда
2. Архангельск – Онега →
 Онега – Кянда

Где остановиться

- Город Онега:**
ул. Мулина, 30, гостевой дом «Аленушка»;
ул. Ленина, 171, гостиница «Юбилейная»;
пер. Спортивный, 3а, домашний отель «Онежская гора».



31 Нижмозеро

В глубине Онежского полуострова, на старинном почтовом тракте из Архангельска в Онегу, стоит деревня Нижмозеро. В селе сохранилось несколько старых изб, амбаров

и бань. Завораживающие виды Нижмозера нашли свое отражение в работах известных живописцев А. Е. Архипова и В. В. Рождественского, которые можно увидеть в Третьяковской

галерее. Находится севернее 47 км города Онега. Нижмозеро – одна из самых красивых, но труднодоступных онежских деревень. Добраться сюда летом можно либо на квадроцикле, подготовленном внедорожнике, либо на лодке по системе озер и проток.



Как добраться

- Архангельск – Онега →
- Онега – Пурнема →
- Пурнема – Нижмозеро

Где остановиться

- Деревня Нижмозеро,** гостевой дом.



32 Лямца


В самое северное село Онежского края – Лямцу летом можно добраться только по морю или воздуху. С финно-угорского языка название села можно перевести как «большой черный лес». Главная достопримечательность

села – чугунный крест весом в 208 пудов, поставленный «в память отражения неприятельского английского парохода-фрегата государственными крестьянами селения Лямцы в 25 день июня 1855». Кстати, огромный участок

Как добраться

-  Архангельск – Онега →
-  Онега – Пурнема →
-  Пурнема – Лямца

Где остановиться

-  **Деревня Ворзогоры,**
ул. Родниковая, 14, гостевой дом «Ворзогоры».

Город Онега:

пр. Кирова, 107, визит-центр «Онега»;
ул. Мулина, 30, гостевой дом «Аленушка».

лиственничного леса у деревни Лямца является памятником природы регионального значения.

33 Верхний Березник


В старинное село Верхний Березник туристы приезжают со всего света – с тех пор, как несколько лет назад здесь появилось экопоселение «Лесная школа на Устье». Городские жители с удовольствием отдыхают от суеты мегаполисов и примеряют на себя роль селян: живут в традиционных деревянных домах в простой русской деревне, выращивают саженцы деревьев, собирают дикоросы, производят домашний сыр, творог и масло. Работы хватает всем: сейчас в хозяйстве экопоселенцев есть четыре дома, сад, огород, корова, козы, лошадь, куры и даже пчелы. На правом берегу реки Устья расположен храм Святого Великомученика Георгия Победоносца, который

отличается современным видом и уникальной особенностью – электронным звоном. Сохранилось в этих местах и традиционное северное умение изготавливать деревянные лодки-долбенки – быстроходные палочки-выручалочки для поездок по реке Устье на рыбалку, на сенокос да и просто по грибы, по ягоды.

Как добраться

-  Архангельск – ст. Кизема →
-  Кизема – Верхний Березник

Где остановиться

-  **Деревня Кононовская:**
база отдыха «УстьяСпортСервис»; гостиничный комплекс «Круча».

Деревня Малиновка,
база отдыха «Маковеевка».

Поселок Октябрьский,
ул. Магистральная, 1а,
гостиница «Октябрьская».



34 Вершинино

Название деревни Вершинино говорит само за себя – деревня раскинулась на просторном высоком берегу полуострова, с которого открываются потрясающие виды на Кенозеро. Символ Кенозерья – построенная здесь же на крутом



угоре часовня Николая Чудотворца, «небеса» которой в XIX–XX веках расписал известный северный иконописец Федор Захарович Иок. Сохранилась здесь и Успенская церковь Кенозерского погоста. Вершинино – центр Плесецкого сектора Кенозерского национального парка. В 2016 году здесь был открыт единственный в России музей эпического наследия «В Начале было Слово», разместившийся в реконструированном крестьянском доме семьи Шишкиных, 1861 года постройки. В залах музея «Изба», «Жанры», «Исследователи», «Сказители» можно увидеть рукописи крестьянских заговоров, полевые записи былин фольклористов, фотографии кенозерских исполнителей из семейных архивов и личных собраний исследователей «былинного Кенозерья». Неподалеку от пристани есть музей «Рухлядный амбар», собравший богатую коллекцию рухляди – предметов быта, окружавших крестьянскую семью



Кадры из фильма Андрея Кончаловского «Белые ночи почтальона Алексея Тряпицына»

в былые времена. Музейный комплекс «Амбарный ряд» посвящен ремесленным промыслам, широко распространенным на Руси в прошлом: гончарному, кузнечному, плотницкому. Здесь, в деревне Вершинино Андрей Кончаловский снимал фильм «Белые ночи почтальона Алексея Тряпицына», за постановку он был удостоен главного режиссерского приза Венецианского кинофестиваля – «Серебряного льва».

Как добраться

- Архангельск – ст. Плесецкая →
- Ст. Плесецкая – Вершинино

Где остановиться

- Деревня Вершинино, гостиница «Постоялый двор».
- Деревня Кривцово, гостевой дом.





35 Нёнокса

Расположенная

у Северодвинска, на Летнем берегу Белого моря, Нёнокса впервые упоминается еще в грамотах 1397 года. Село является древнейшим посадом Русского Севера, знаменитым своими варницами — в этих местах соль вываривали еще в XI веке. Кстати, в XV веке соль здесь варили, используя не морскую воду, а подземные источники. Гордость Поморья — единственный в России деревянный пятишатровый храм, который построили в далеком 1727 году, а позже


вокруг него возник и целый деревянный комплекс. В его центре возвышается деревянная колокольня, с которой открывается захватывающий вид на село. С традициями выварки соли можно познакомиться в Музее соли, расположенном в старинном соляном амбаре. К северо-востоку от Нёноксы, в поселке Сопка, находится ракетный полигон Беломорской военно-морской базы, на котором испытывают баллистические ракеты атомных подводных лодок.



Как добраться

-  Архангельск → Северодвинск → ст. Нёнокса
-  ст. Нёнокса → деревня Нёнокса

Где остановиться

-  **Город Северодвинск:**
ул. Карла Маркса, 21, гостиница «Никольский посад»;
ул. Седова, 8, гостиница «Волна»;
пр. Беломорский, 62, гостиница NordSky Hotel.



Для посещения села Нёнокса необходимо оформить пропуск хотя бы за три недели до планируемой поездки. Пропуск оформить можно через Северодвинский краеведческий музей или заказать самостоятельно в визит-центре, расположенном в старинном особняке Дома Коммерческого собрания по адресу: Северодвинск, проспект Чумбарова-Лучинского, 38.

Режим работы центра:

пн. — пт. с 10:00 до 17:00. Тел. 8 (8182) 204-164.

36 Лопшеньга

В древности эти земли облюбовали представители древней народности саами – лопь. Отсюда и название – Лопшеньга, или «саамская река». Стоит деревня на самом берегу Белого моря, и во время больших штормов разгулявшиеся волны плещутся прямо возле бань и амбаров. Живет в Лопшеньге около 200 человек. Деревня находится на границе



уникального национального парка «Онежское Поморье», который занимает площадь 201 668 гектаров в акватории Унской губы Белого моря. Действующий деревенский аэропорт в скором времени станет первым деревянным сельским аэропортом-музеем в России. Здесь появится этнографический комплекс «Воздушные причалы Белого моря». Старые аэропорты – редкие сохранившиеся образцы деревянной индустриальной архитектуры середины XX века – ветшают и исчезают. В Лопшеньге же сохранилось не только здание аэровокзала 1960-х гг., но и регулярное авиасообщение. Именно здесь в 1937 году началась история Архангельской санитарной авиации.



Как добраться

1. Архангельск – Васьково →
2. Архангельск – Северодвинск →
- Северодвинск – Лопшеньга →

Где остановиться

- Деревня Летняя Золотица, экоотель «Летняя Золотица».
- Деревня Яреньга, гостевой дом.

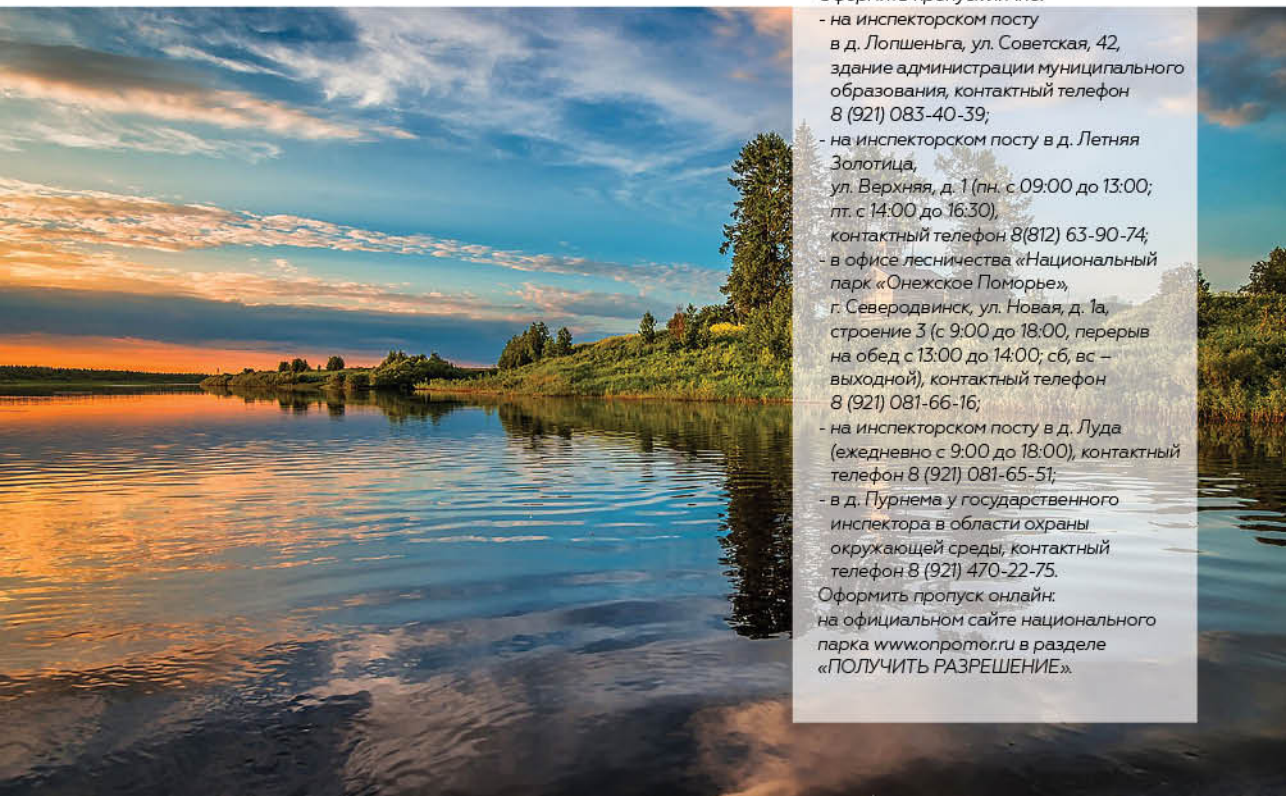
Важно знать!

Для посещения национального парка «Онежское Поморье» необходимо оформить разрешение.

Оформить пропуск лично:

- на инспекторском посту в д. Лопшеньга, ул. Советская, 42, здание администрации муниципального образования, контактный телефон 8 (921) 083-40-39;
- на инспекторском посту в д. Летняя Золотица, ул. Верхняя, д. 1 (пн. с 09:00 до 13:00; пт. с 14:00 до 16:30), контактный телефон 8(812) 63-90-74;
- в офисе лесничества «Национальный парк «Онежское Поморье», г. Северодвинск, ул. Новая, д. 1а, строение 3 (с 9:00 до 18:00, перерыв на обед с 13:00 до 14:00; сб, вс – выходной), контактный телефон 8 (921) 081-66-16;
- на инспекторском посту в д. Луда (ежедневно с 9:00 до 18:00), контактный телефон 8 (921) 081-65-51;
- в д. Пурнема у государственного инспектора в области охраны окружающей среды, контактный телефон 8 (921) 470-22-75.

Оформить пропуск онлайн: на официальном сайте национального парка www.opnotor.ru в разделе «ПОЛУЧИТЬ РАЗРЕШЕНИЕ».





Как добраться

- 📍 Архангельск – Мезень →
- 🚢 Мезень – Лампожня
(во время половодья
нужна лодка)

Где остановиться

- 🏠 Деревня Лампожня,
спортивно-досуговый
центр «Кибас».

37 Лампожня

Слободка Лампожня – самое древнее русское поселение в пределах Мезенского района. Стоит зажиточная и нарядная деревня на луговом острове в русле реки. Места здесь настолько живописные, что снимать одну из самых известных своих картин «Свинарка и пастух» режиссер Пырьев решил именно в Лампожне. У села богатая история:

в старину, вплоть до XVII века, здесь дважды в год проходила международная торговая ярмарка. Ненцы печорских тундр, югра, сибирские инородцы и даже заморские лондонские купцы съезжались сюда менять пушнину на золото и серебро. Окружающие село заливные луга идеально подходят

для разведения крепких и выносливых лошадей местной мезенской породы: по вечерам многочисленные табуны проходят прямо по деревенским улицам. Здесь, в затерянном северном краю, родился советский лыжник, чемпион мира 1954 года, олимпийский чемпион 1956 года Владимир Кузин. В селе есть дом-музей его имени.



38 Черевково

Черевково – старинный ремесленный и купеческий центр, по сегодняшний день сохранивший облик традиционного торгового двинского поселения. Частично сохранились барочная каменная Троицкая церковь XVIII в. и деревянная Петровская часовня, построенная в середине XVII в. над могилой иерея Петра, зверски замученного поляками во времена Смуты.

На левом берегу Северной Двины, на восточной окраине села стоят два осанистых дома, украшенных редкой тонкости резьбой по дереву. Это визитная карточка деревни – фамильные дома купцов Гусевых, уникальные памятники деревянной жилой архитектуры конца XIX века. Витой растительный орнамент и деревянные кружева домов выполнены в лучших традициях резных деревянных барочных иконостасов Русского Севера. В Черевковском и Красноборском краеведческих музеях собраны расписная мебель, прялки и предметы интерьеров крестьянско-купеческих домов.



Как добраться

1. Архангельск – Котлас-Южный →
 2. Архангельск – Котлас →
- Котлас – Красноборск →
 Красноборск – Черевково

Где остановиться

Красноборск:
 ул. Гагарина, 134,
 туристическая база
 «Медвежий угол»;
 ул. Двинская,
 26, база отдыха
 «Пихтовица».
Пос. Солониha,
 санаторий «Солониha».





39 Койнас

Труднодоступное село Койнас – одно из старейших поселений на реке Мезени: в XV веке его основали новгородские ушкуйники-пираты, искавшие в устьях северных полноводных рек путь в сказочную Сибирь, а через нее – в Китай и Индию.



Кряжистые дома Койнаса стоят привольно, вдоль поперечных улиц села. По откосам оврага, надвое разделяющего деревню, прилепились многочисленные амбары, бани и даже громадная бревенчатая «Магазея» – старинный склад, построенный в конце XIX века. Центр села – великолепная Никольская церковь, 1657 года постройки, старейшее деревянное

строение в этих краях. Есть здесь и основанная более ста лет назад и до сих пор функционирующая метеорологическая станция 2-го разряда (М-2).


«Магазея» – старинный склад, построенный в конце XIX века



Как добраться

-  Архангельск – Койнас →
-  Архангельск – Пинега – Кимжа – Мезень Лешуконский – Койнас (грунтовая дорога)

Где остановиться

-  **Село Лешуконское:**
ул. Садовая, 6,
гостевой дом «Горница»;
ул. Победы, 186,
гостиница «Северная».

РУССКИЙ СЕВЕР



Республика
Карелия

Псковская
область

Вологодская
область

Новгородская
область

Костромская
область

Архангельская
область



**ВОЛОГОДСКАЯ
ОБЛАСТЬ**



РАСПОЛОЖЕНА
НА СЕВЕРО-ВОСТОКЕ
ВОСТОЧНО-
ЕВРОПЕЙСКОЙ РАВНИНЫ

Площадь
144 527
км²

Население
1 160 445
чел.

Жители Вологодчины – хранители огромного числа памятников устного народного творчества: песен, былин, летописей, обрядов, сказаний. В регионе организуют адресные туры, призванные познакомить гостей с колоритом и историей отдельных сельских поселений, которых здесь больше трехсот. Вологодские села – это шкатулки с сюрпризом. В каждом из них своя загадка или чудо: целебный источник; часть животворящего креста, приплывшая против течения; покосившаяся колокольня, которая приходит во сне местным жителям...

Под стать чудесной атмосфере и исконно вологодские блюда, большинство из которых – обрядовые. После соленых грибов-волденцов и первых блюд – чагодещонских щей (крестьянского супа из окрошки) или острой ухи по-нюксенски – на десерт вам обязательно предложат дежонь или печенье-козули. И то и другое – ритуальная еда, приуроченная к уборке зерновых. Не уступают им по вкусу белозерский рыбник и онежские калитники (открытые пирожки из ржаной или ячменной муки).






ВОЛОГОДСКАЯ ОБЛАСТЬ

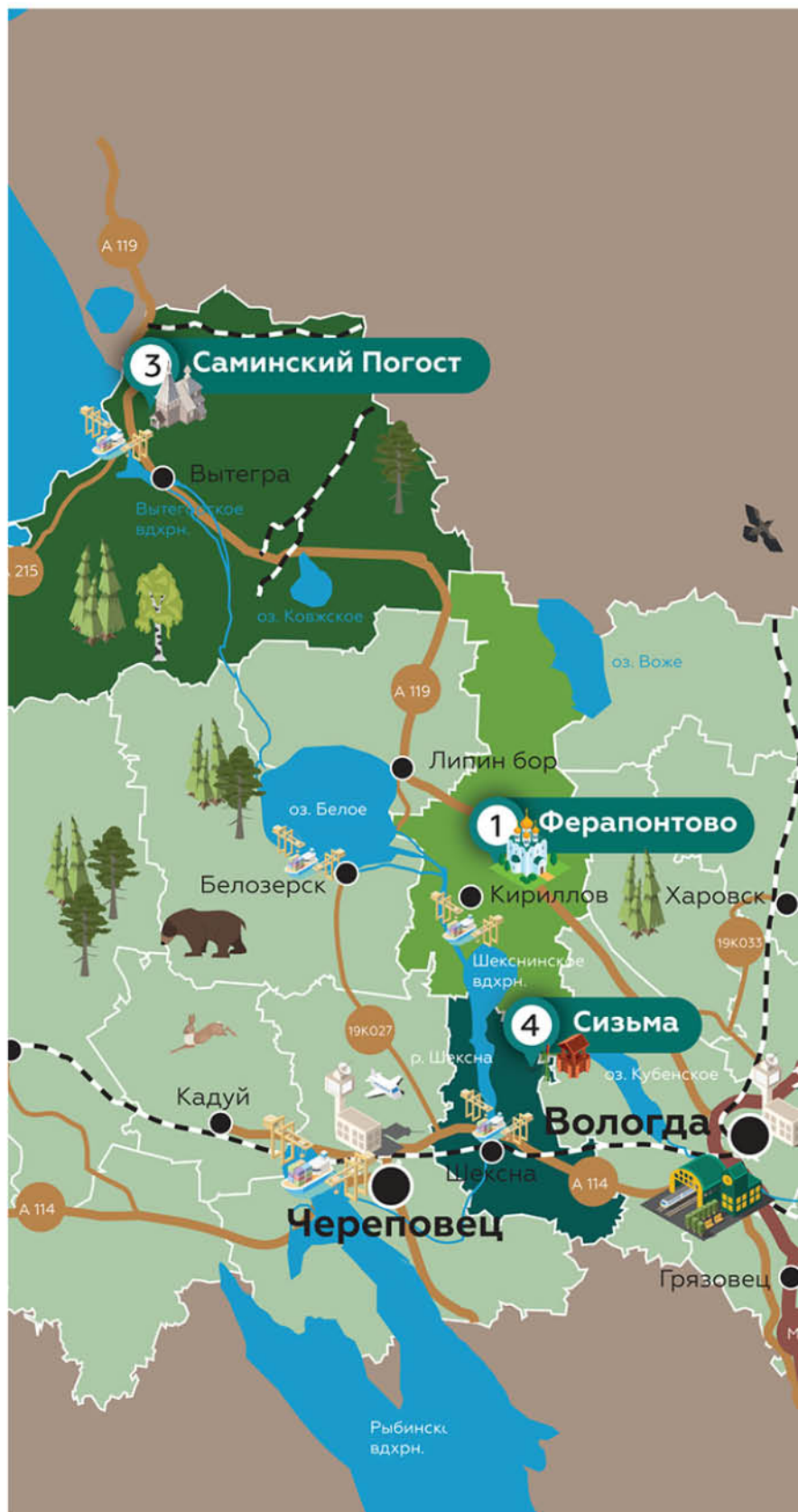
краткие обозначения

-  Вытегорский район
-  Нюксенский район
-  Кичменгско-Городецкий район
-  Кирилловский район
-  Тотемский район
-  Шекснинский район
-  Чагодощенский район

-  Ацагат Деревня/село из списка топ-100
-  Крупные населенные пункты
-  Ключевые населенные пункты
-  Железнодорожные пути
-  Федеральная трасса
-  Территориальные дороги

Как добраться Где остановиться

- | | |
|---|---|
|  поезд |  в локации |
|  автобус |  ближайшие локации |
|  самолет | |
|  такси | |
|  машина | |







1 Ферпонтово

Село Ферпонтово – место, где на протяжении 500 лет неспешная монашеская жизнь прерывалась пожарами, разграблениями, нашествием польско-литовских захватчиков, гонениями и репрессиями... И снова возрождалась, передавая от поколения поколению старинные фрески, созданные иконописцем Дионисием, учеником Рублева. Художник вместе с сыновьями написал их за тридцать четыре дня

и в работе использовал всего четыре цвета. Но когда рассматриваешь роспись под куполом собора Рождества Пресвятой Богородицы, построенного в 1490 году, кажется, что легендарная работа Дионисия наполнена тысячью полутонов. Собор с фресками находится на территории комплекса памятников Ферпонтова монастыря, большую часть которого занимает Кирилло-Белозерский музей-заповедник.

Ферпонтова обитель имеет статус архитектурного и исторического памятника, включенного в список объектов Всемирного культурного наследия ЮНЕСКО.

В селе также работает деревянная церковь Нила Сорского.







Как добраться

 Вологда –
Ферапонтово

Где остановиться

 **Ферапонтово,**
ул. Слободская, 69,
гостевой дом.

 **Село Новленское,**
ул. Заречная, 18, гостиница
«Омогаевское».

Деревня Оденьево,
ул. Волшебная, 1, «Ципина
гора».



2 Пожарище

Пожарище – уникальная деревня, в которой целенаправленно ведется работа по восстановлению традиционной народной культуры края. Правда, работа совсем не работа в привычном понимании слова, а сплошной праздник – песни, пляски, игрища и хороводы. Зато жители села, или, как его сейчас принято называть, районного этнокультурного центра, успешно совмещают полезное с приятным – возрождают обряды, традиции, гастрономические особенности и отдельные виды рукоделий предков, а заодно реализуют многочисленные туристические туры в рамках проекта «Национальная деревня Русского Севера». Пожарище – зеркало уклада жизни прошлых поколений. В этом вы



убедитесь сразу, прибыв в деревню: старинные терема с настоящими хоротами конца XIX века и колодцы – часть быта сельчан. Туристы здесь могут не только смоделировать свой народный костюм, но и принять участие в народных играх, плясках

и забавах. Традиционный фестиваль «Живая старина», на который съезжаются фольклорные коллективы из многих регионов, в том числе из Москвы и Санкт-Петербурга, проходит в деревне на Троицкой неделе. Программа включает в себя разнообразные





гулянья и угощения. Последняя часть праздника заслуживает особого внимания: попробовать здесь можно не только домашний творог или жаркое, но и обрядовые блюда и выпечку – дежень, саломат, коlobки, пресновики и свадебные витушки.

Как добраться



Вологда – Пожарище

Где остановиться



Город Тотьма,
Северный пер., 1а,
гостиница «Варницы».
Село Нюксеница,
ул. Мелиораторов, 7,
гостиница.




3 Саминский Погост

История Саминского Погоста — деревушки, в которой сегодня зарегистрировано всего 11 человек, — удивительна и отчасти трагична. Достоверной информации об этом месте мало. О том, зачем ровно 40 лет назад сняли купол с одной из самых старинных церквей страны и какие дни здесь сегодня называют «хлебными», могут рассказать только сами сельчане.

Горстка старинных домов у реки Самины и древний, отчасти разрушенный храмовый ансамбль — что влечет туристов в крошечное поселение под хмурым северным небом? Таинственная атмосфера недосказанности, возможность первым заметить или узнать то, о чем еще никому не известно. В Саминском Погосте находятся два деревянных храма: церковь Ильи Пророка, построенная еще в 1652 году и Тихвинская церковь, возведенная в 1897 году, а сейчас практически разрушенная. Но оказавшись в деревне, можно понять сама по себе деревня — достопримечательность не менее ценная, чем оба памятника архитектуры. Жизнь здесь сильно отличается от современных реалий: единственный магазин работает два раза в неделю: по понедельникам и пятницам, так называемым «хлебным дням». Особых деликатесов нет, зато все — и выпечка, и молочка — свежее. А 11 человек

жителей — это не только пенсионеры, в Саминском Погосте живут и дети. В школу, которая находится в соседнем селе, ездят на автобусе. Главные развлечения, как в старину, — лес и речка. Так было не всегда. Когда-то в Саминском Погосте жизнь, по сельским меркам, была насыщенной. В 50-е годы прошлого столетия, когда в Куйбышеве





(нынешней Самаре), если верить старожилам города, случилось наделавшее шуму стояние Зои; в храме Ильи Пророка тоже организовывались танцы – здесь открыли клуб. Сначала иконостас решили разобрать, а затем просто покрасили краской, чем и спасли произведения суздальских и местных прионежских мастеров XVII–XVIII веков. В 1980 году в деревню приехал московский реставратор Борис Зайцев – разбирать колокольню, которая

якобы не устраивала его по художественным причинам. Но, как оказалось, появлению архитектора в Саминском Погосте предшествовали жалобы местной жительницы. Той приснилось, как колокольня пошатнулась и упала на нее, погребя под обломками. К слову, купол с колоколом к тому времени действительно слегка накренился. Бабушка тут же начала жаловаться в различные инстанции, мол, храмовая постройка угрожает безопасности селян. Выдумка? «Нет, исторический факт! Все в деревне знали эту старушку, она прожила в итоге долгую жизнь», – утверждают местные жители вместе с сотрудником администрации. В прошлом году за реставрацию храма Ильи Пророка взялся Кирилло-Белозерский музей-заповедник. Деревня снова оживает и ждет новых туристов.

Как добраться



Вологда – Саминский Погост

Где остановиться



Город Вытегра,
просп. Ленина, 64,
гостиница, ресторан
«Старый город».

Поселок Депо,
Вологодский тракт, 16,
гостиница «Лесной Дом».



РоссельхозБанк



Мобильный банк

для юридических лиц

Звонок по России бесплатный

8 800 100-0-100 | www.rshb.ru

Подробности по телефону, на официальном сайте и в офисах АО «Россельхозбанк».
Генеральная лицензия Банка России №3349 (бессрочная) от 12.08.2015. Реклама.

4 Сизьма


С тех пор, как в 1875 году в Сизьму по реке – против течения! – приплыли каменные части честного и животворящего Креста Господня, интерес к селу со стороны жителей соседних областей (в те времена – волостей) не угасал. Особое место! Действительно особое – в контексте отдельных исторических этапов Сизьма тоже пошла против течения. По словам местных краеведов, в Сиземской волости никогда не было крепостного права. Здесь жили богатые купцы и искусные ремесленники. Село неоднократно сжигали и разоряли польско-литовские захватчики, но оно возрождалось и отстраивалось заново. Перед революцией здесь проживало шесть тысяч человек – маслоделы, хлебопеки, пивовары, обувщики, мастера плетения, ткачи. Гости Сизьмы и сегодня под чутким руководством селян могут попробовать себя в кружевоплетении,




кузнечном или бондарном деле. В Сиземском поселении, объединяющем сегодня почти сто мелких деревушек, много православных святынь. В самой Сизьме – церковь Николая Чудотворца, где хранятся те самые останки каменного креста и образ Казанской Божией Матери. В Малой Сизьме – деревне Соловарке – находится деревянная часовня Ксении Петербургской и святой колодец Георгия Победоносца, упоминавшийся в летописях с 1678 года. В 15 километрах

отсюда, возле деревни Починок – святой источник Пантелеймона-исцелителя. В Сиземском музее истории хранится старинная коллекция местных народных нарядов и домашней утвари.

Как добраться

 Вологда – Сизьма

Где остановиться

 **Село Сизьма**,
ул. Ветеранов, 69а,
гостевой дом «Сизьма».





5 Никольское



В Тотемском районе Вологодской области на живописном берегу реки Толшма расположено село Никольское. В нем сохранились десятки старинных домов северного типа, а в одном из них расположен дом-музей поэта Николая Рубцова. Здание было построено в XIX веке, затем в советские годы здесь размещался детский



дом, в котором Рубцов жил и учился с октября 1943 года до июня 1950 года. В музее представлены экспозиции, посвященные истории села и Никольской земли, жизни поэта, выставки детского рисунка. На возвышенности у края села расположена церковь Николая Чудотворца, построенная в 1791 году, которая и дала название селу. В советские годы она была

разрушена, но сейчас идут восстановительные работы. Николай Рубцов посвятил селу и храму стихотворение «По вечерам». Остановиться можно в интересном местечке – арт-резиденции «Бирюзовый дом на Толшме», в которой разместились не только номера, но и выставочный зал, библиотека и литературная гостиная. Здесь же можно заказать экскурсию.




Дом-музей
поэта Николая
Рубцова

Как добраться

-  Москва – Вологда
-  Вологда – Тотма
- Тотма – Никольское

Где остановиться

-  **Село Никольское:**
ул. Старая Никола,
Гостевой дом
«Старая Никола»;
ул. Сергея Мужикова, 3,
«Бирюзовый дом».




6 Пустынь

Деревню Пустынь Чагодощенского района невозможно рассматривать самостоятельно, вне контекста Троице-Благовещенской Синозерской пустыни. Действующий мужской монастырь, основанный преподобным Ефросином Синозерским в 1594 году, находится на берегу Синичьего озера. Главная ценность обители – мощи преподобного, которого вместе с учеником жестоко убили польско-литовские интервенты в 1612 году, приход которых, к слову, он предсказал. Восстановление обители началось только в 2000 году, благодаря общим усилиям сегодня на берегу озера стоят две часовни и сруб, монастырь возрождается и готовится к новым туристам.

Как добраться

 Вологда –
Пустынь

Где остановиться

 П. г. т. Чагода,
ул. Средняя,
22, гостиница
«Родник».

**Деревня
Владимировка,**
ул. Западная,
10, гостиница
«Лукошко».

**Поселок
Юбилейный,**
ул. Вишневая, 1,
гостевой дом





7 Еловино


Еловино – сказочно красивая деревня.

Сказочно – в прямом смысле слова. У местного святого источника висит табличка «Родниковая вода обладает целебной силой», а местные жители за свои деньги создают для деревенских детей поляны сказок.


«В Еловино и воздух лечит. Отсюда мало кто в город переезжает», – говорят местные жители. Прославивший Еловино святой источник с аккуратной часовней находится на крутом склоне, окруженном вековым хвойным лесом. Сама прогулка в этом месте – праздник для души и организма. Неудивительно, что возможность искупаться в целебной воде среди живописных просторов притягивает сюда немало туристов. На территории частной усадьбы семьи

Лепихиных – другая сказка, рукотворная. Здесь, среди ухоженных зарослей вербеники, японской айвы и декоративного барбариса, созданы экспозиции любимых сказок. Среди фаворитов туристов – Лукоморье и Царевна-Лебедь.

Как добраться

 Вологда – Еловино

Где остановиться

 **Никольск**,
ул. Карла Маркса, 35,
гостиница «Yug».

Село имени Бабушкина,
ул. Первомайская, 4,
гостиница «Усолъе».

Деревня Савино,
ул. Центральная, 20,
гостиница «King».



ИСТРИНСКАЯ СЫРОВАРНЯ

Сыроварня Олега Сироты, открывшаяся в годовщину принятия Россией ответных мер на западные санкции, бросает вызов новым реалиям уже другого экономического кризиса.

Предприятие налаживает доставку продуктов – не только сыров, йогуртов и молока, но и блюд из собственного кафе: пиццы, пасты и других вкусностей. С каждым днем курьеры сыроварни охватывают все больше подмосковных городов, а на днях впервые отвезли заказы в столицу.

Наперекор всеобщей экономии и сокращению штата производитель русского пармезана,

наоборот, набирает новых сотрудников – операторов. Цель Истринской сыроварни: 300–400 заказов в день.

Россельхозбанк помог организовать предприятию новый режим работы и оперативно предоставил 15 терминалов для безналичного расчета, что очень актуально в дни, когда повышенной популярностью пользуются защитные маски и перчатки.



«Мы не закрылись! Мы работаем и адаптируемся к нашей новой реальности!»

Олег Сирота, российский фермер-сыровар.
Основатель проекта «Русский пармезан».



Русский пармезан
Истринская



Московская обл., Истринский р-он, д. Дубровское
Телефоны для заказа продуктов:
+7 (936) 000-56-48; +7 (926) 975-96-22
E-mail: info@parmezan.ru

РУССКИЙ СЕВЕР



РЕСПУБЛИКА КАРЕЛИЯ





ВХОДИТ В СОСТАВ
СЕВЕРО-ЗАПАДНОГО
ФЕДЕРАЛЬНОГО
ОКРУГА

Площадь

180 520
км²

Население

614 064
чел.

Один из самых экологически чистых регионов страны. Здесь многовековые памятники деревянного зодчества сочетают свою прелесть с парадоксальными природными особенностями местности. Бездонные прозрачные озера и каменные утесы соседствуют с болотными низинами, поросшими клюквой и морошкой.

Села Карелии — этнокультурные центры карелов и вепсов. Поэтому большинство поселений в той или иной степени являются заповедниками быта этих народностей. Карельская деревня — это место, где одинокий пенсионер живет в трехсотлетней избе и своими силами не дает «уснуть» этому памятнику архитектуры, на который едут посмотреть туристы со всех уголков земли.

Местная кухня совместила в себе лучшие гастрономические особенности северных народов. Приятным открытием для туристов станут блюда из рыбы — например, молочная уха с красной рыбой или рыба, тушенная в молоке. К выпечке у карелов тоже свой подход. Сульчины — местные блины из ржаной муки, начиненные рисовой или пшенной кашей. Для тех, кто считает калории, — пирог с репой и пюре из пареной брусники.




РЕСПУБЛИКА КАРЕЛИЯ

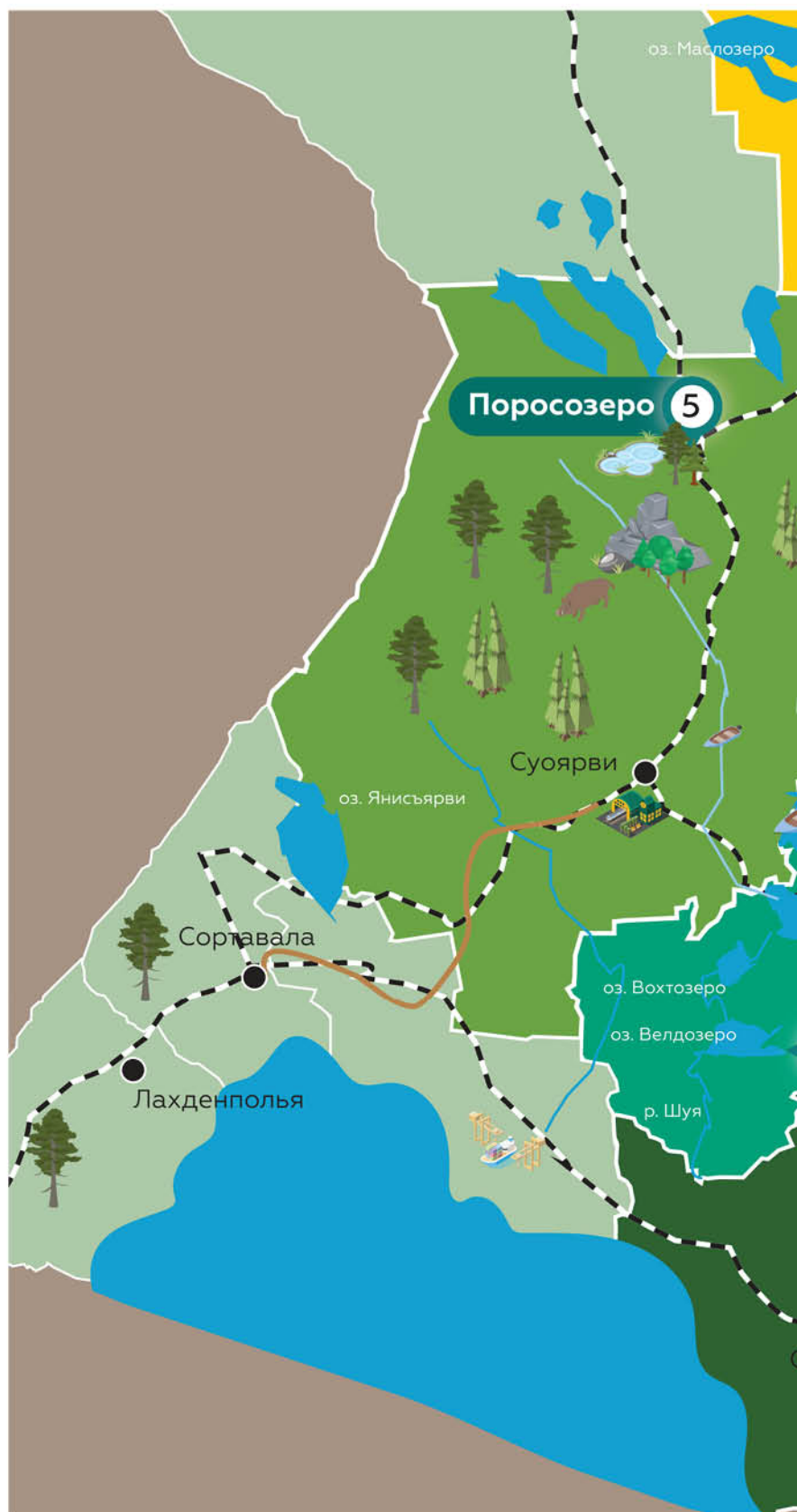
краткие обозначения

-  Олонецкий национальный район
-  Прионежский район
-  Пряжинский район
-  Суоярвский район
-  Медвежьегорский район

-  **Ацкаг** Деревня/село из списка топ-100
-  Крупные населенные пункты
 -  Ключевые населенные пункты
 -  Железнодорожные пути
 -  Федеральная трасса
 -  Территориальные дороги

Как добраться Где остановиться

- | | |
|---|---|
|  поезд |  в локации |
|  автобус |  ближайшие локации |
|  самолет | |
|  такси | |
|  машина | |





1 Кинерма

Кинерма – уникальное место. В деревне всего пять жителей, а туристов со всего мира сюда приезжают тысячи. Поселению больше 500 лет, большинство опустевших домов давно превратились в памятники архитектуры, но, несмотря на это, Кинерма не выглядит заброшенной. У деревни есть заботливая хозяйка – Надежда Калмыкова, одна из пяти селян. В Карелии ее так и называют – хозяйка Кинермы. Вся работа по организации

временипровождения гостей ложится на плечи семьи Калмыковых: родителей и двух сыновей. Мама Надя готовит приезжим на заказ карельские блюда и следит за убранством гостевого дома, старинной деревенской избы, сохранившей внутри и снаружи архаичный колорит карельской глубинки – за этим ведь сюда и приезжают. Самые популярные блюда – перловая каша с мясом из печи, грибной суп на молоке, уха из местной озерной

рыбы, калитки – пирожки из пресного ржаного теста с различными начинками. Кстати, хозяйка Кинермы проводит мастер-классы по приготовлению калитков и созданию карельской куклы-рванки. Для желающих муж Надежды испопит баню по-черному. Два сына Надежды – шестнадцатилетний Егор и семнадцатилетний Иван – проводят экскурсии. И, судя по отзывам отдыхающих, справляются со своими обязанностями на ура. К слову, Егор работает местным экскурсоводом с семи лет. Иногда, чтобы



обойти с гостями деревню и рассказать ее историю, мальчика даже отпускают с уроков – он учится в соседнем селе Ведлозере. В деревне всего 16 домов, но на то, чтобы обойти ее, требуется время: здесь нет прямых улиц и параллельно стоящих строений. Считается, что прежде чем поставить дом, карелы учитывали рельеф местности – выбирали максимально ровный участок, где фасад будущего жилища можно обратить на солнечную сторону. Таким образом карелы согласовывали свой быт с природой. Сто лет назад, в 20-е годы прошлого столетия, здесь проживало 168 человек – исторический максимум Кинермы. В местной часовне хранилась чудотворная икона Смоленской Божией Матери (сейчас она находится в Музее изобразительных искусств Карелии).




Надежда
Калмыкова – хозяйка
Кинермы

Надежда мечтает открыть в Кинерме этнографический музей, но «консервировать» деревню и превращать ее в туристическую Мекку для любителей старины не хочет. «Была бы рада, если бы деревня снова стала оживать и сюда стали бы возвращаться ее жители. Работы много – дома нужно реставрировать, превращать из памятников в комфортное жилье, а на это требуются деньги. Работа здесь есть в совхозе – доярки, например, требуются всегда», – рассказывает Надежда.

Как добраться

 Петрозаводск – Кинерма

Где остановиться

 Гостевой дом «Кинерма», д. Кинерма, 5

П. г. т. Пряжа,
ул. Заречная, 6а,
гостиница «Заречная».

Поселок Матросы,
ул. Строительная, 12,
турбаза «Хвойный».

Деревня Вилга,
Прионежское ш., 16,
гостиница «Вилна».

2 Шелтозеро




Старинное село раскинулось на берегу реки Шелтозерки, живописной равнине, окруженной лугами и пашнями. Колоритный уголок на юге Карелии является столицей древнего угро-финского народа вепсов, потомков легендарного северного племени веси. С 1994 по 2004 год здесь существовала вепсская национальная волость, а вепсский язык включен в Красную книгу языков


народов России. Здесь туристов ждет целая культурная программа: этнографический музей, выступление местного хора, посещение древнего подворья Ионо-Яшезерского монастыря, которое сегодня активно восстанавливается. Подворье монастыря упоминалось еще при Иване Грозном. В селе много старинных домов с особой энергетикой и северной архитектурой – фигурными накладками на углах срубов, декоративными наличниками и резными наличниками. В этнографическом музее используется коллекция местного историка и краеведа, вепса Рюрика Лони́на. Благодаря ему гости села могут увидеть не только старинную одежду и предметы, но и изделия кузниц, фотографии и документы.



Как добраться

 Петрозаводск – Шелтозеро

Где остановиться

 Деревня Педасельга, СНТ «Сосновый бор», участок 26, гостиница «Сосновый бор».



3 Большая Сельга


Олонецкий район – единственное место в республике, где карел проживает больше, чем остальных народов – почти 60%. Неудивительно, что самая красивая деревня района – Большая Сельга – официально получила статус этнопарка. В старинных деревянных домах продолжает «жить» и активно использоваться в быту посуда из бересты и антикварная мебель родом из позапрошлого столетия. В декоративном оформлении и фасадов жилищ, и кухонных гарнитуров чувствуется рука одного мастера – Дубровина, который жил в деревне больше 100 лет назад. Каждый элемент постройки декорирован уникальной резьбой, выполненной, естественно, вручную.



Продукты сюда привозят несколько раз в неделю на автолавке. Но сельчане не жалуются: сохранив исконные обряды и традиции, они по-своему оценивают уровень комфорта в Большой Сельге. Кстати, несколько лет подряд в деревню приезжали исторические реставраторы – обмеряли постройки, изучали рельеф местности. «Мы хотим создать полную научную базу, на основе которой деревню можно будет реставрировать и сохранить», – рассказывал итальянский профессор Стефано Берточчи.

Большая Сельга – родина карельского Деда Мороза. А еще здесь снимали фильмы «Брежнев», «Сонька – Золотая Ручка» и «Мушкетеры Екатерины».

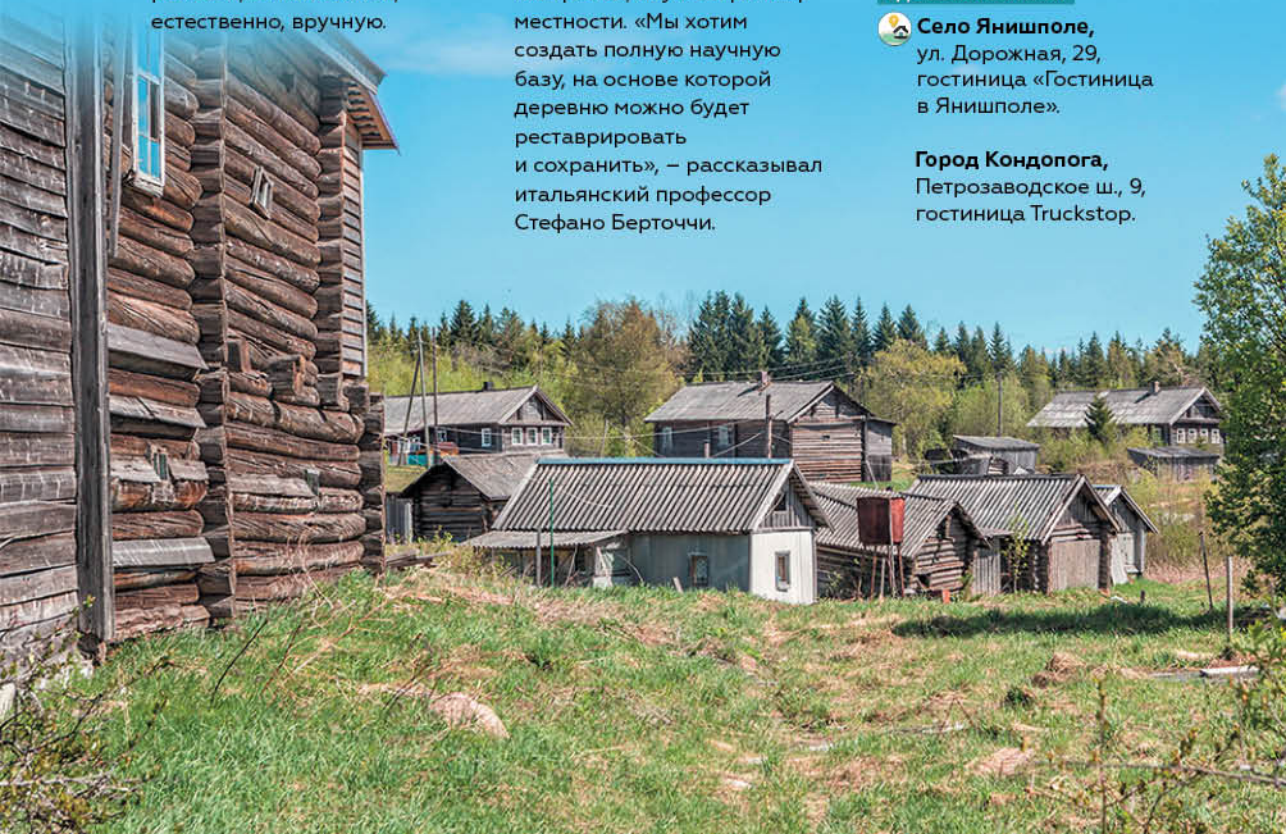
Как добраться

 Петрозаводск – Большая Сельга

Где остановиться

 **Село Янишполе,**
ул. Дорожная, 29,
гостиница «Гостиница
в Янишполе».

Город Кондопога,
Петрозаводское ш., 9,
гостиница Truckstop.





4 Космозеро



Деревня Космозеро находится на Заонежском полуострове – удивительном по природе и ландшафту месте.

Само Космозеро, давшее название одноименной деревне, представляет собой тектонический разлом (считается, что своими продолговатыми озерами Заонежье обязано серии сильных землетрясений, изменивших ландшафт территории 11 тыс. лет назад).

Длина озера 31 километр, ширина – от 200 до 2000 метров. Пологие берега со стройными березками невероятным образом сочетаются с традиционными





для полуострова пейзажами – хвойными лесами и каменными утесами. Многие приезжают сюда на рыбалку: в водоеме водятся корюшка, окунь и щука. Зимой рыбаки отправляются сюда за налимом.

В Космозере чуть больше 100 жителей. Все постройки здесь деревянные – традиционные северные срубы, совмещающие в своем внешнем виде скромность и неприступность. Главные достопримечательности поселения – церковь Александра Свирского, возведенная в 1769 году на деньги петербургского купца Попова, и часовня Космы и Дамиана, построенная в XVII веке. Недалеко от деревни есть святой родник – сюда за водой ходят все жители деревни.

Как добраться



Петрозаводск – Космозеро

Где остановиться



Поселок Сопеха,
гостиница «Sandal guest house».

Город Кондопога,
Петрозаводское ш., 9,
гостиница «Truckstop».






5 Просозеро

Просозеро – административный центр сельского поселения. Поселок расположен на самом популярном у любителей спортивного сплава участке реки Суны – в начальной точке маршрута Просозеро – Гирвас. Парадоксально, но здесь же расположены два других известных природных объекта – особо охраняемых! – болота Озовое и Аконъярвское. «Болотные памятники», как называют их в Карелии, являются уникальными ягодными местами, усыпанными клюквой и морошкой. Также Просозеро – одно из немногих в Карелии мест, где достопримечательности не деревянные, а каменные. В поселке есть скала «Шведский камень»: здесь, согласно легенде, карельский проводник в конце XVI века опрокинул лодку со шведским отрядом.

Как добраться

 Петрозаводск – Просозеро

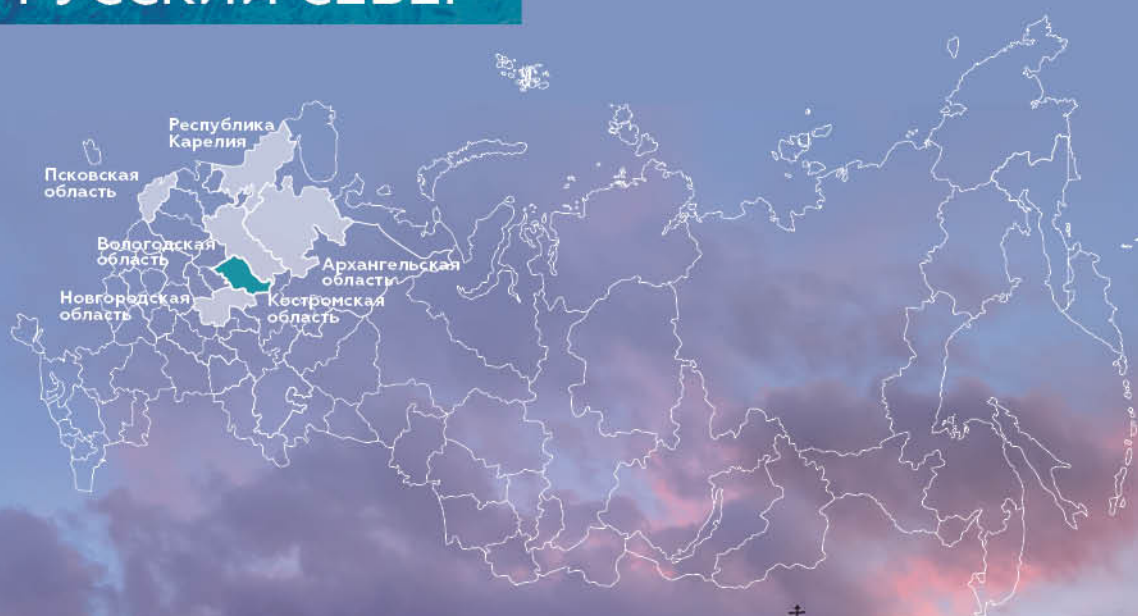
Где остановиться

 **Село Янишполе,**
ул. Дорожная, 29, гостиница
«Гостиница в Янишполе».

Кондопога, Петрозаводское
ш., 9, гостиница «Truckstop».



РУССКИЙ СЕВЕР



КОСТРОМСКАЯ ОБЛАСТЬ





ВХОДИТ В СОСТАВ
ЦЕНТРАЛЬНОГО
ФЕДЕРАЛЬНОГО
ОКРУГА

Площадь
60 211 км²

Население
633 385
чел.

Костромская область – как музей под открытым небом. Здесь более двух с половиной тысяч памятников культурного наследия – терема, монастыри, торговые ряды буквально влюбляют в себя с первого взгляда. Культурная жизнь края бьет ключом – здесь проводятся фестивали фейерверков «Серебряная ладья», шахмат, «Бал цветов» и даже празднуют день рождения Снегурочки. Кстати, именно здесь начали варить один из первых российских сыров и готовить особую четверговую черную соль. Для современных гурманов Костромской край приготавил зеленые щи, жирненькую галичскую щуку и черные грузди. В качестве сувениров отсюда везут не только ту самую загадочную соль, но и одежду из льна, посуду из глины и бересты, ювелирные украшения.








КОСТРОМСКАЯ ОБЛАСТЬ

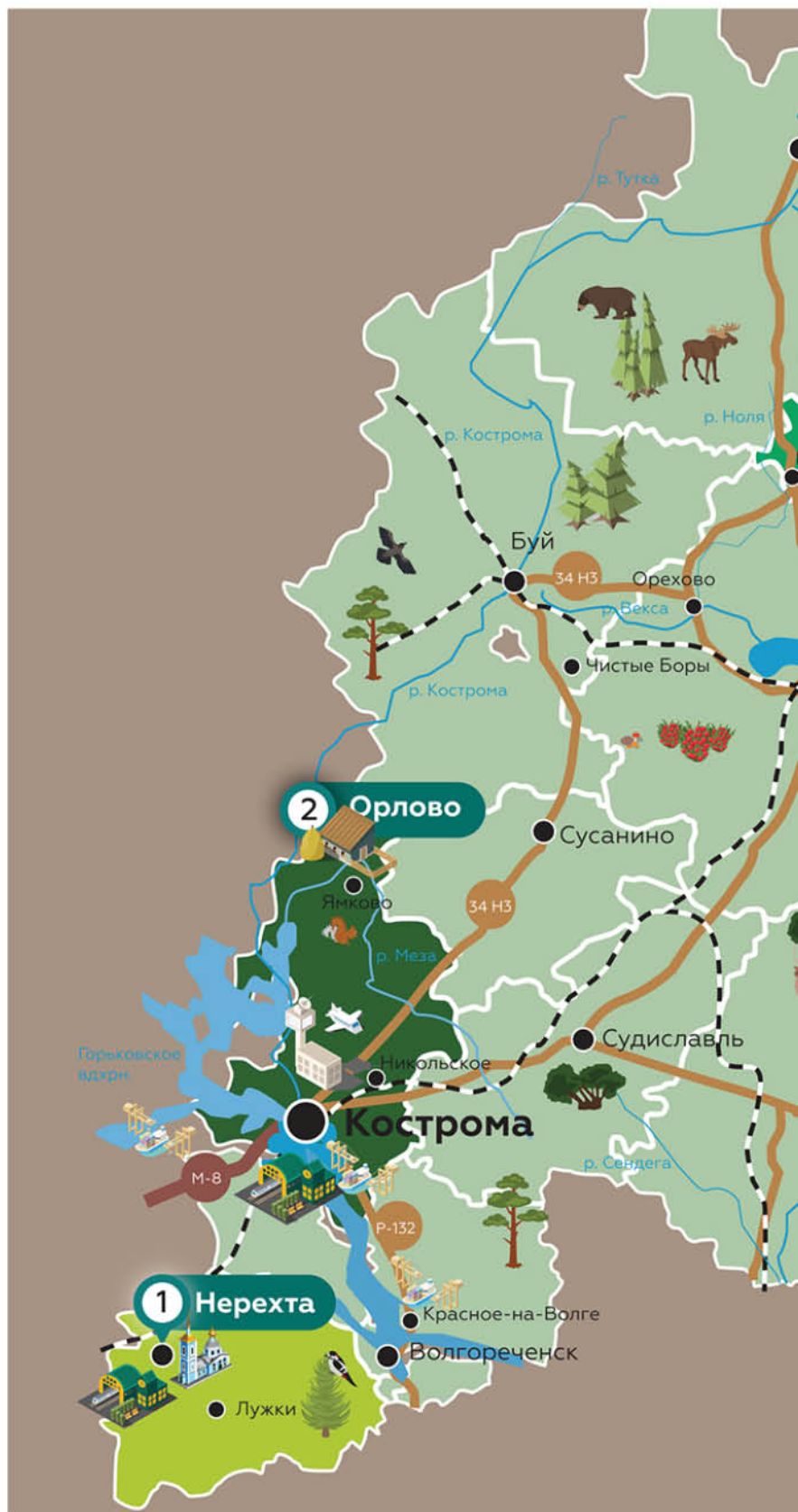
краткие обозначения

- Костромской район
- Нерехтский район
- Чухломский район

- 8 Ацагат** Деревня/село из списка топ-100
- Крупные населенные пункты
 - Ключевые населенные пункты
 - Железнодорожные пути
 - Федеральная трасса
 - Территориальные дороги

Как добраться Где остановиться


- | | |
|---|---|
|  поезд |  в локации |
|  автобус |  ближайшие локации |
|  самолет | |
|  такси | |
|  машина | |





1 Нерехта

50 лет тому назад Нерехту включили в почетный список городов Малого Золотого кольца России, и спустя полвека она является одним из самых привлекательных городов всей Центральной России. Город утопает в зелени, а на улицах то и дело слышен перезвон – белокаменные монастыри и церкви повсюду. Маршрут можно начать в Нерехтском краеведческом музее – узнать о жизни и быте XIX века, сделать памятную фотографию в одежде местных жителей того времени. Интересно, что познакомиться с древними обрядами и обычаями можно в краеведческом музее, который уютно расположился в церкви Воскресения. Есть еще в городе и Владимирская церковь, которой шестилетний будущий император Петр Великий подарил непрестольное Евангелие. Церковь действует и сегодня, здесь сохранилась роспись XVIII века. А рядом с белоснежным Троице-Сыпановым женским монастырем находится святой источник. Еще можно посетить музей «Конный двор», музей ювелирного искусства, а в мае стать участником праздника Святого Пахомия и межрегионального фестиваля народной музыки.




**Как добраться**

 Кострома – Нерехта

 Кострома – Нерехта

Где остановиться

 **Нерехта:**
ул. Свердлова,
11, гостевой
дом «Семейный»;
ул. Октябрьская,
39, санаторий
Юбилейный

 **Село Незнаново,**
гостевой дом
«Калинки Малинки».

2 Орлово




Небольшая живописная деревушка расположена на берегу реки Костромы и своим бытом приводит в восторг не только наших, но и иностранных туристов. В избах лишь печь с дровами да вода из колодца, а за порогом – двор и скотина, которая

ждет ухода. Местные рассказывают – «Были у нас американцы в гостях, мы натопили баню от души, а они в предбаннике парились, жарко им. Но от природы нашей в восторге». Зимой здесь отличная рыбалка и охота, а летом собирают наивкуснейшую


клюкву. Орлово – часть Сандогорского поселения, состоящего из 18 населенных пунктов. Село Сандогора же известно Свято-Троицким храмом, в котором с момента постройки в 1829 году ни разу не прекращались богослужения. Население здесь было зажиточным, об этом безмолвно расскажут большие богатые дома с резными наличниками.



Как добраться

-  Кострома – село Сандогора
→
-  Село Сандогора – Орлово
-  Кострома – Орлово

Где остановиться

-  **Кострома,**
ул. Костромская, 105,
гостевой экодом
«NAVIGATOR».

Поселок Медведки,
ул. Ветеранов,
1, гостевой дом
«Конезавод Медведки».







3 Осташово

В лесной чаще, в деревне под названием Осташово, стоит сказочный терем из 1897 года. Его деревянное кружево и яркий цвет вызывают одновременно восторг и десятки вопросов – неужели здесь были в свое время контора колхоза, почта, сберкасса, медпункт, клуб и, конечно же, библиотека? Были – после войны. В 1945 году здесь был самый что ни на есть административный центр. В конце 70-х конторы разъехались, здание опустело и стало частью леса, так было до 2003 года. Сегодня это скрупулезно отреставрированный терем, который принимает туристов, даря им не только лесную тишину, но и кормит от души – грибная похлебка, каша и пироги из русской печи, сырники из домашнего творога придется по нраву каждому. И еще здесь каждый может почувствовать себя реставратором и принять





участие в мастер-классе по восстановлению предметов быта, собранных из разных деревень. Если же хочется приключений – можно сплавиться по местным речкам или отправиться исследовать ближайшие деревни, где сохранились уникальные деревянные дома. Навигатор знает терем Осташово как деревню Осташово в Чухломском районе Костромской области. Но тут и каждый второй житель Чухломы подскажет, как к нему добраться.

Как добраться


-  Кострома – Чухлома
-  Чухлома – Осташово

Где остановиться

-  Деревня Осташово, лесной терем Асташово.
-  Поселок Красная Заря, 18, гостиница «Престиж».

4 Погорелово

Село Погорелово зародилось еще в XVI веке и когда-то было центром богатых крестьян. Как раз один из них – Иван Поляшов – в 1903 году построил уникальный дом-терем. Сложная объемная планировка сочетает в себе русский стиль, роскошные интерьеры и практичность для ведения хозяйства. Снаружи дом покрыт резными фигурами, а изнутри все стены расписаны. В тереме частично сохранились старые посуда и мебель. Сегодня сказочно красивый дом в собственности художника-авангардиста Анатолия



Жигалова, который случайно увидел дом во время путешествия на байдарках и выкупил его у государства. Погорелово находится в 30 км от Чухломы. От Костромы и Вологды расстояние примерно одинаковое – 180 км, но через Кострому получается быстрее, около 4 часов, а от Вологды 6 часов, так как приходится делать крюк через Пречистое и Любим. Дороги рядом с Погореловом плохие, лучше ехать на внедорожнике.

Как добраться



Кострома – Чухлома →



Чухлома – Погорелово

Где остановиться



Деревня Осташово, лесной терем Асташово.

Поселок Красная Заря,
гостиница «Престиж».

Галич, ул. Свободы, 9,
«Русь-отель».



ЧТО В ДОМЕ ТОМ?



Партнерский проект

ФЕРМА М2 — ЭТО УНИКАЛЬНЫЙ ЭКОДОМ НА БЕРЕГУ РУЗСКОГО ВОДОХРАНИЛИЩА, ГДЕ ЦЕНТРОМ, СЕРДЦЕМ И ДВИЖУЩЕЙ СИЛОЙ ЯВЛЯЕТСЯ ПРОЦЕСС СОЗДАНИЯ ОРГАНИЧЕСКИХ ПРОДУКТОВ.



ГОСТ 33980-2016



RU-BIO-141
EU/non-EU Agriculture

Под крышей дома и под покровительством самой природы мы занимаемся органическим сельским хозяйством для создания чистых, здоровых продуктов. Органическое земледелие запрещает использование стойких токсичных пестицидов, искусственных гормонов, антибиотиков, ГМО, и мы с особой точностью придерживаемся этих принципов. Все начинается с почвы и семян. Мы соблюдаем севооборот, используя бобовые культуры, вспахиваем поле один раз в 5–6 лет. Что касается семян, мы закупаем их у сертифицированных органических производителей, в качестве альтернативы используем необработанные и негенномодифицированные семена.

На нашей ферме живут около 1500 коров и быков, 800 овец, примерно 15 000 бройлеров и несушек, а также свиньи и козы. Для содержания животных мы построили просторные помещения с доступом к свободному выгулу, мы строго соблюдаем стандарты зоогиены, следим, чтобы животные содержались без скученности, контролируем микроклимат. И здесь важную роль играют сотрудники фермы, которые заботятся о своих подопечных. Наши животные абсолютно ручные, потому что привыкли к ласковому отношению и совершенно не боятся людей. Мы уделяем особое внимание питанию животных, поэтому выращиваем на пастбищах разнообразную траву, а также сами производим органические комбикорма.

Сегодня ферма М2 производит молоко, кисломолочную продукцию: йогурт, сливки, кефир; линейку сыров: манчего, бри, камамбер, бур-



рата, чеддер и другие; яйцо; мясо и субпродукты. Мы выращиваем фрукты, овощи и зелень. На собственной пивоварне варим несколько сортов органического пива, готовим вкусный лимонд и освежающий квас; выпекаем ремесленный хлеб и сдобу. В каждом цеху есть своя

лаборатория, где продукция проходит несколько проверок, прежде чем попадет на стол клиенту.

Наше хозяйство имеет немецкий сертификат Kiwa и российский «Органик». В нашем доме всегда рады гостям. К нам приезжают семьи и компании на экскурсию, чтобы своими глазами увидеть, как создаются органические продукты, и просто поглядеть козочек, покормить телят.

Мы предлагаем нашим гостям остановиться в уютных коттеджах для отдыха. Можно совместить увлекательную экскурсию по ферме с рыбалкой, так как у нас есть свой пруд для разведения рыбы, а улов можно сразу приготовить на мангале.

Мы всегда накормим гостей фермы завтраком, обедом и ужином из самых свежих продуктов.

При ферме у нас работает магазин, куда попадают продукты прямо с производства.

Покидая наш дом, гости покупают понравившиеся продукты с собой и уже дома продолжают знакомство с миром органических продуктов М2.

•Поблизже познакомиться с фермой М2 можно на сайте: <https://www.ferma-m2.ru/>

•Также мы всегда рады показать нашу ферму в реальном времени. Забронировать коттедж и экскурсию можно на сайте или по телефону: +7 (966) 371-03-93.

•Приобрести нашу продукцию можно в наших фирменных магазинах, а также в интернет-магазине: <https://www.m2-shop.ru/>.

•Получать самую актуальную информацию об органических продуктах, быть в курсе акций/скидок и просто общаться с нами можно в социальных сетях: @m2organicclub.

РУССКИЙ СЕВЕР



НОВГОРОДСКАЯ ОБЛАСТЬ





РАСПОЛОЖЕНА
НА СЕВЕРО-ВОСТОКЕ
ВОСТОЧНО-
ЕВРОПЕЙСКОЙ РАВНИНЫ

Площадь
54 501
км²

Население
596 508
чел.

Сельская местность Новгородской области – это квест по легендарным местам исторической и политической славы Ивана Грозного, легендарного летчика Маресьева, графа Аракчеева, одного из самых известных «солдафонов» XIX века. Великий Новгород и Псков – древнейшие русские города, в их истории – огромное число подтвержденных и недосказанных событий. У гостей местных сел и деревень до сих пор остается возможность первым узнать и найти то, что много веков оставалось для всех загадкой.

В регионах удивительный ландшафт – Приильменная низменность сменяется Валдайской возвышенностью, откуда берут начало Волга, Западная Двина и Днепр. Новгородские водоемы, в числе которых озеро Ильмень – пункт назначения для рыбаков со всей страны. Местные гастрономические изыски – это в основном старинные кулеческие рецепты. На первое: «Огниво» – густой суп из рыбьих плавников – или «Калья по-новгородски», похлебка с осетриной и судаком, разбавленная огуречным рассолом. В Новгородчину всегда приезжали на охоту, поэтому к приготовлению мяса здесь особое отношение. Безусловный фаворит – предварительно замороженное, а затем маринованное мясо медведя, которое томят в течение 14 часов. На гарнир к блюду обычно подают картофель и брусничный соус. Не менее популярен бефстроганов из нежнейшего мяса телячьих хвостов, сервированный листьями свеклы.

НОВГОРОДСКАЯ ОБЛАСТЬ

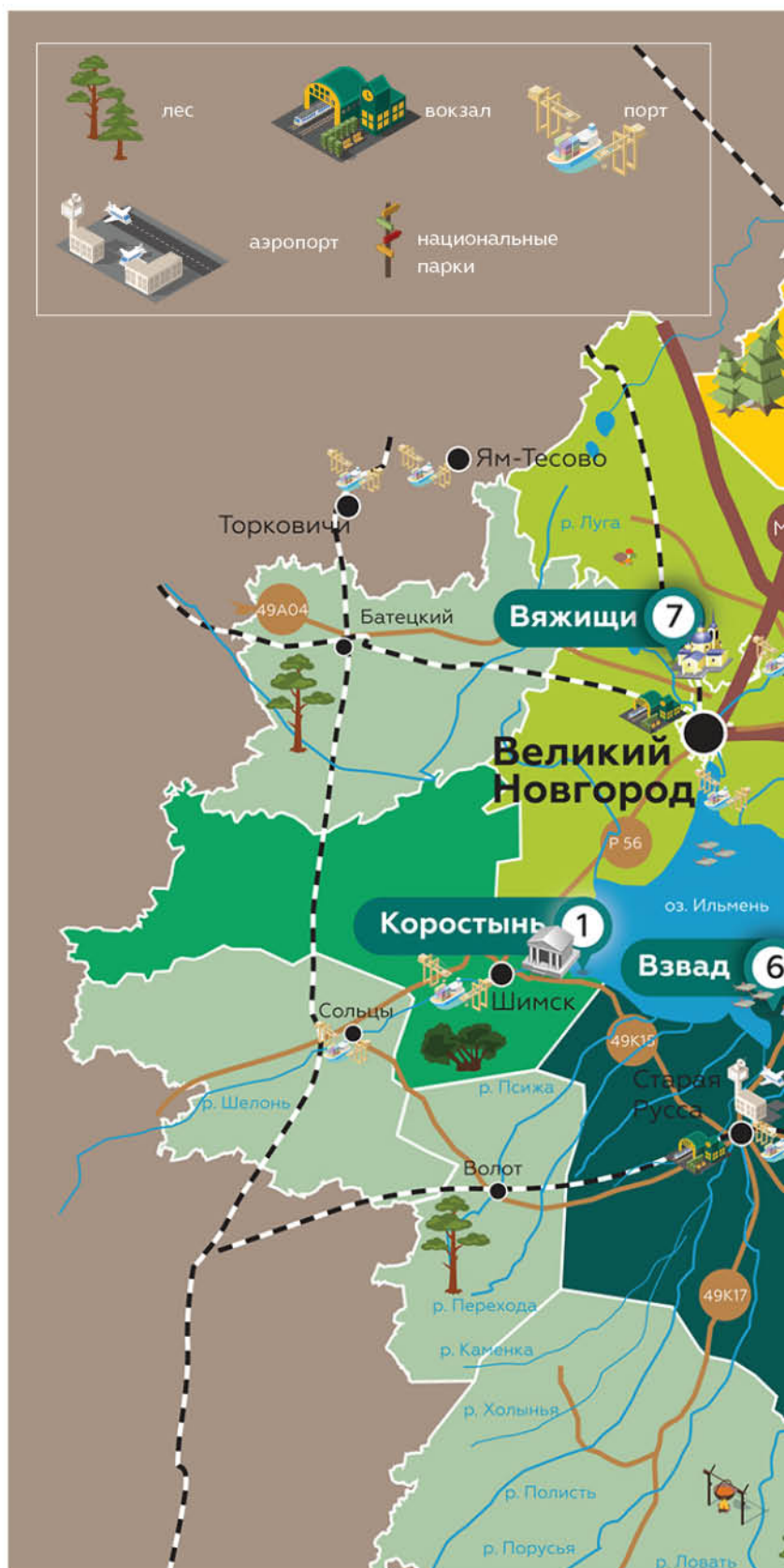
краткие обозначения

- Валдайский район
- Новгородский район
- Шимский район
- Чудовский район
- Старорусский район

- 8 Ацагат Деревня/село из списка Топ-100
- Крупные населенные пункты
- Ключевые населенные пункты
- Железнодорожные пути
- Федеральная трасса
- Территориальные дороги

Как добраться Где остановиться

- | | | | |
|--|---------|--|-------------------|
| | поезд | | в локации |
| | автобус | | ближайшие локации |
| | самолет | | |
| | такси | | |
| | машина | | |







1 Коростынь

Коростынь – старинная деревня на берегу озера Ильмень, место, которое сыграло не последнюю роль в судьбе самых ярких личностей в истории страны. «Здесь на красивейшем месте Новгородчины, в белом, расшитом золотом шелковом шатре, Великий князь Московский Иван Васильевич III блистательно покончил с междоусобиями на Руси», – гласит надпись на памятном кресте, расположенном в деревне.

Коростынский договор 1471 года помирил Ивана Грозного с его негласным врагом – Великим Новгородом. Несмотря на то что Коростынь – северная деревня, много лет назад здесь располагались известные на всю Русь сады: в 1629 году на охраняемой территории насчитывалось 4102 вишни, 166 яблонь и 6 грушевых деревьев. Местный садовник Офромейко Селиветов по прозвищу Мурза поставлял фрукты и



пастилу к великокняжескому столу. Именно здесь «изобрели» рецепт вишневого соуса, который добавляли к томленной с грибами щуке. Сегодня одна из главных достопримечательностей поселения – Путевой дворец, рядом с которым сохранился амбар из булыжного камня и кирпича. У туристов есть возможность сравнить условия для путешествия – современные и двухвековой давности. В деревне работает церковь Успения Пресвятой Богородицы, построенная по заказу императрицы Екатерины I. После десятилетнего перерыва служба в храме возобновилась в дни Великой Отечественной войны и с тех пор не прекращалась. Окрестности озера Ильмень прекрасны северными пейзажами: над пляжем, усыпанным цветной галькой, возвышается обнаженный обрыв высотой до 15 метров – так называемый Ильменский глинт.



Как добраться



Великий Новгород – Коростынь

Где остановиться



П. г. т. Панковка,
ул. Индустриальная, 21,
гостиница «Панковка».



2-3 Старово и Русские Новики



Поездка в две деревни, затерявшиеся в заповедных лесах Валдая – Старово и Русские Новики – станет незабываемым приключением для тех, кто не боится встретить

в густом ельнике или светлом березняке неожиданного «прохожего»: косулю или бурого медведя. Окрестности населенных пунктов испещрены прозрачными озерами

и быстрыми речушками со студеной водой. Рыбаки не возвращаются отсюда с пустыми руками, впрочем, как и любители «тихой охоты»: эти места богаты щедрыми черничниками, россыпями лисичек, черных груздей и белых грибов. Визит в Старово и Русские Новики – удивительная возможность увидеть, как несколько местных жителей







гармонично согласовывают свой быт с природой, нетронутой цивилизацией. В Старово, например, до сих пор набирают воду в местном колодце глубиной в 36 метров. В Русских Новиках, по последним данным, постоянно проживают четыре человека – благодаря им населенный


пункт считается не только живым, но и удивительным в своей самобытности. Здесь находится объект культурного наследия – церковь иконы Казанской Божьей Матери, построенная в 1902 году на деньги местной помещицы Елизаветы Поликострицкой. Сегодня храм нуждается в реконструкции.



Как добраться

-  Великий Новгород – Старово
-  Великий Новгород – Русские Новики

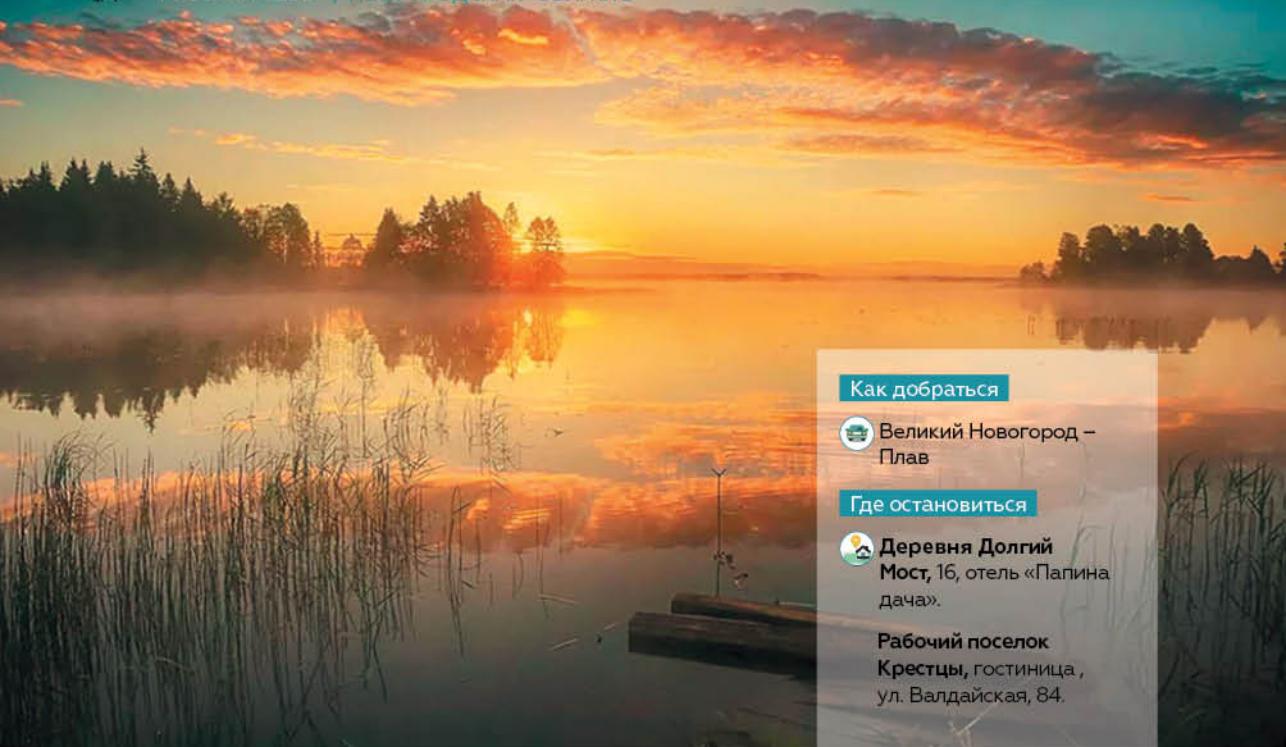
Где остановиться

-  Село Зимогорье, Совхозная ул., 10, гостиница «СКС».

Деревня Долгий Мост, 16,
отель «Папина дача».

Деревня Усадье,
Гидрологическая ул., 3а,
дом отдыха «Русская
усадьба».





Как добраться



Великий Новгород –
Плав

Где остановиться



Деревня Долгий
Мост, 16, отель «Папина
дача».

Рабочий поселок
Крестцы, гостиница,
ул. Валдайская, 84.

4 Плав

Когда жители деревни идут за грибами, говорят: «Пошли к Маресьеву». Поселение находится на западном берегу огромного озера Шлино: это последний населенный пункт, куда можно добраться на машине, дальше – девственные дебри знаменитого берега водоема. В годы войны сюда не дошли даже немцы, зато почти долетел легендарный летчик Алексей Маресьев. После крушения самолета герою раздробило ноги, и он 18 дней без еды полз по снегу – пока его не обнаружили жители деревни. Борис Полевой написал об этом книгу «Повесть о настоящем человеке».

Туристы сюда едут нескончаемым потоком, чтобы своими глазами увидеть, какой путь прополз по снегу летчик за 18 дней: три километра – сначала по полю, через выбоины


с водой, потом по разбитой лесовозами дороге, дальше – через сосновый бор.

Сегодня на месте, где нашли летчика, стоит обелиск. Винт от самолета к этому месту пешком притащил глава Едровского сельского поселения, в состав которого входит Плав, Сергей Моденков – в транспорт агрегат не помещался.

В деревне сохранились дом и баня спасителей героя – семьи Александра Вихрова, того самого, которого Борис Полевой описал так: «Старший, худенький, голубоглазый, с русыми пеньковыми волосами». В избе сегодня живет младший

сын Александра – Виктор. В его жилище все как восемьдесят лет назад: старые иконы, радиолы, двойные куклы, печка. Туристам всегда рассказывает историю, которую тысячи раз передавали из поколения в поколение все жители Едровского поселения. Во дворе стоит та самая баня, в которой мыли замерзшего и истощенного летчика.

Местные жители могут показать дорогу к загадочному лесному озеру, которое нельзя найти на картах. Вода в нем абсолютно черная, а плавающий берег, покрытый травами и мхом, колышется. До дна озера до сих пор никто не достал.



5 Грузино

Село, главную тайну которого не разгадали до сих пор.

В начале XIX века здесь на живописном берегу Волхова в кратчайшие сроки возвели величественную усадьбу графа Алексея Аракчеева – того самого любителя муштры и фрунта, чье имя уже давно стало нарицательным. Владения графа были настолько велики, что ради них пришлось снести часть деревни, вырубить большой кусок леса и сровнять с землей древнее кладбище. Сегодня от былого великолепия не осталось и следа – говорят, все уничтожили в годы Великой Отечественной войны. Местонахождение отдельных построек отмечено памятными досками. Однако жители Грузино до сих пор рассказывают о том, что где-то здесь остались подземные ходы усадьбы, в которых спрятано сокровище. Поэтому



у каждого гостя Грузино есть шанс проверить – вымысел эти легенды или нет. Осенью прошлого года в Грузино открыли причал, село стало частью маршрута «Из варяг в греки» – теперь сюда можно попасть на круизном лайнере.

Как добраться



Великий Новгород – Грузино

Где остановиться



Деревня Мясной Бор, ул. Центральная, 18а, гостиница «Привал».



6 Взвэг

«Мы живем как среди Ледовитого океана», – рассказывали больше 100 лет назад жители старинной рыбацкой деревни Взвэд, известной с XII века. Действительно, раньше тающий лед регулярно ломал в марте прибрежные постройки: жилые дома и бани. Сегодня деревня изменилась. Река

Ловать, на берегу которой расположено поселение, уже не доставляет жителям былых неудобств. Взвэд не раз признавался одной из самых благоустроенных в районе деревень. Почти все сельчане работают в рыболовных хозяйствах – кроме Ловати поблизости находится озеро Ильмень.

Туристы сюда приезжают за пляжным отдыхом, рыбалкой и охотой. Сотрудники местной базы отдыха помогут гостям с организацией активного

и плодотворного отдыха на водоемах. Когда-то во Взваде располагался дом графа Шереметьева, который оставил охотникам рекомендации: «Лучшая охота во Взваде – весенний пролет гусей. Летом ходят охотиться на бекасов и уток. Бекасов так много, что можно охотиться без собаки».

В деревне работает деревянная церковь Николая Чудотворца Вешняго, появление которой здесь тоже связано с водой. В древности







Как добраться

 Великий Новгород – Взад

Где остановиться

 **Деревня Взад,**
ул. Центральная, 1,
база отдыха «Дом рыбака
и охотника».

 **Деревня Ильмень,**
ул. Зеленая, 18,
гостиница «Ильмень».


обитель располагалась в нескольких километрах ниже по Ловати. Считается, что Николай Угодник почувствовал приближение «большой воды», и чтобы спасти храм от разрушения, его перенесли на территорию нынешнего Взада. Если приедете в деревню во второе воскресенье июля, когда здесь с размахом отмечают День Рыбака, вам удастся попробовать фирменную уху из свежельовленной рыбы.



В Вяжищи приезжают, чтобы увидеть Николо-Вяжицкий женский монастырь, основанный в XIV веке. Правда, сохранившиеся постройки – Никольский собор и храм Иоанна Богослова – относятся к XVII веку. Это уникальные, в какой-то степени даже экспериментальные для Новгородчины образцы храмовых строений: вставки на галереях, ниши стен, наличники, обрамляющие окна и двери, украшены яркими изразцовыми

плитами. Орнаменты, цветы, вазы и мифологические существа – например, единороги и двуглавые орлы – неизвестные мастера не один год оттачивали здесь свое мастерство. В соборе хранятся мощи святителя Ефимия – главная реликвия монастыря. Сотрудники монастыря просят туристов заранее сообщать о визите, чтобы они могли закончить свои работы и встретить гостей. Телефон для связи +7 (816) 274-20-47.

Как добраться

 Великий Новгород – Вяжищи

Где остановиться

 Гостиницы находятся в Великом Новгороде.






РСХБ-Страхование

АО СК «РСХБ-Страхование» –
страховая компания,
предоставляющая услуги
корпоративным и частным клиентам.
Приоритетные направления
деятельности – **страхование рисков
предприятий агропромышленного
комплекса и банкострахование.**

**Страховщик входит в состав группы
компаний АО «Россельхозбанк».**

По данным Банка России, по итогам 2019 года
компания занимает **первое место в России
по сельскохозяйственному страхованию.**



Партнерский проект

8 800 700-45-60 | www.rshbins.ru

Звонок по России бесплатный

Страховая компания осуществляет деятельность на основании лицензий Центрального банка Российской Федерации (Банка России) СИ №2947 от 23.10.2017, СЛ №2947 от 23.10.2017, ПС №2947 от 23.10.2017, ОС №2947-02 от 25.12.2019, ОС №2947-04 от 23.10.2017, ОС №2947-05 от 23.10.2017.



СИБИРЬ



АЛТАЙСКИЙ КРАЙ





АЛТАЙСКИЙ КРАЙ
РАСПОЛОЖЕН
НА ЮГО-ВОСТОКЕ
ЗАПАДНОЙ СИБИРИ

Протяженность
территории с запада
на восток около

600 км

с севера на юг
около

400 км

Население

**2 317 153
чел.**

Все, что только может представить себе человек, который мечтает о крае столь же первобытном, сколь и открытом. Пики гор, теряющихся в облаках, и бесконечные цветные степи. Гневные реки, бьющиеся о камни, и тихие заводи, где мир кажется спокойным и вечным. Горные водопады и озера с прозрачной водой, отражающей высокое переменчивое небо. Здесь можно забыть о том, в какой точке истории ты находишься, открывая места, где грелся у костра древний человек, или обнимая столетние деревья тайги. Маленькие села, где нашли пристанище такие разные люди: от староверов и казаков до тех, кто искал и ищет покоя от суетности и усталости городов. Не так много мест осталось, где земля хранит память не только всей своей природой, но и в людях, которые здесь живут. Край уникальных исторических и природных памятников, радушных людей, всемирно известных лечебных трав, алтайского меда. Где после долгой прогулки вас накормят местным перловым супом, нежнейшей колбасой Кан и шариками сыра Курут, преподнесут чарку араки из молока. И голова закружится: то ли от крепости напитка, то ли от чистоты воздуха и яркости впечатлений. Захочется поднять лицо к небу, чувствуя, как все, что было плохого в вашей жизни растворяется здесь и сейчас и больше никогда не вернется.



АЛТАЙСКИЙ КРАЙ

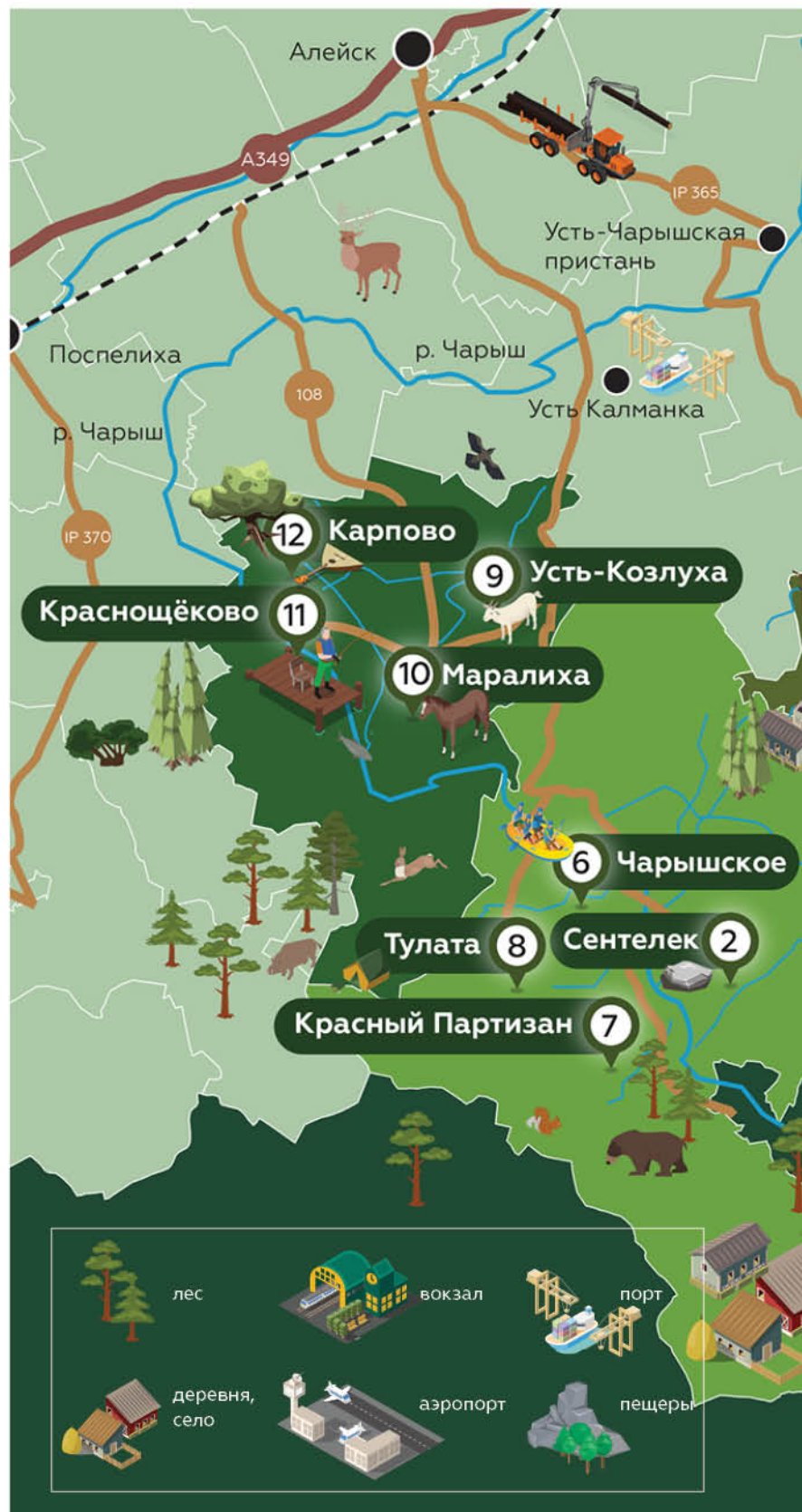
краткие обозначения

- Алтайский район
- Бийский район
- Чарышский район
- Красногорский район
- Залесовский район
- Солонешский район
- Быстроистокский район
- Чемальский район (Республика Горный Алтай)

- 8 Ацагат Деревня/село из списка Топ-100
- Крупные населенные пункты
- Ключевые населенные пункты
- Железнодорожные пути
- Федеральная трасса
- Территориальные дороги

Как добраться Где остановиться

- поезд в локации
- автобус ближайшие локации
- самолет
- такси
- машина













1 Старобелокуриха




Как добраться

-  Москва – Бийск
→
-  Бийск – Старобелокуриха
-  Москва – Горно-Алтайск
→
-  Аэропорт –
Старобелокуриха или
-  Горно-Алтайск –
Старобелокуриха

Где остановиться

-  **Старобелокуриха**,
ул. Рождественская,
1, «Гостевой дом» или
у местных жителей.

-  **Село Россоши**,
ул. Зеленая, 20,
мини-гостиница
«Усадьба Ворошило-
вой».

Белокуриха – курорт,
в 9 км, 72 варианта
размещения.

Село Нижнекаменка,
ул. Чапаева, 9, гостевой
дом «Отдых по-русски».

Небольшое уютное село туристы встречают, направляясь от курорта Белокуриха в село Алтайское, Горный Алтай и на озеро Ая. Говорят, что когда первые поселенцы увидели цветущую холмистую степь у подножия гор и горячие источники, кто-то промолвил: «Матушка-кормилица, теперь ты наша до скончания дней. Отсюда – только вперед ногами». Спустя два с лишним века эти слова как будто зазвучали вновь: в 2015 году село получило звание самой красивой деревни Алтайского края.

Люди здесь не только очень гостеприимные, но и необыкновенные выдумщики. Ну что можно придумать вокруг появления в селе парника, где

растут огурцы и помидоры? А вот можно! Каждый год в конце июля отмечается в Старобелокурихе «День малосольного огурца». Этот праздник собирает гостей со всего края. Огурцы и парят, и варят, на них даже гадают. Любителям ощущений в стиле «сталкер» понравится прогулка на аэродром легкомоторных самолетов, который не раз тестировался малой авиацией для улучшения транспортного сообщения с курортом Белокуриха.





2 Сентелек

На самом юге Чарышского района, там, где река Сентелек сливается с Чарышом, стоит село Сентелек. Название села предположительно возникло от тюркского слова «сентелек» (олень), но есть и другая версия – что оно родилось как составное из двух слов ацтекского языка науатль: *centetl* – единственный и *ecatl* – ветер. Единственный ветер – это тонкое по смыслу, красивое название выражает саму суть места, в котором расположился Сентелек. Село обнимают долины двух рек, стремительных в одном месте и несущих покой и умиротворение в других. Самая известная достопримечательность этого места – уникальный археологический комплекс

«Царский курган» (4 км). Курган является местом захоронения вождей древних племен, его возраст – более 2,5 тысячи лет. В результате раскопок было установлено, что это не просто могила, а своеобразный храм, который предназначался для проведения общеплеменных обрядов и торжеств, поклонения предкам, а также являлся еще и древней обсерваторией. На таком же расстоянии от села находятся загадочные грот «Балчиково» и 13-метровый карстовый колодец, а также пещеры Поганая и Покровская (15 и 5 метров глубиной). Не поленитесь пройти пешком по скальной гряде кварцитов, так называемой Волчьей гриве, и подняться чуть выше по реке Сентелек – здесь в некоторых местах попадает

яшма. И конечно же, невозможно уехать из края маральников, не испробовав знаменитые пантовые ванны – почти что в компании гордых и красивых маралов. Если же вы за активный отдых – по реке Чарыш можно сплавиться на рафтах, покататься на лодке или просто искупаться в чистой, прозрачной воде. От села можно отправиться на изучение и других достопримечательностей: Хрустальный водопад, озеро Озерное, Инские озера, Коргонские каменоломни и т. д.

Как добраться



Москва – Барнаул



Барнаул-Чарышское



Чарышское – Сентелек



от Барнаула – 330 км

Где остановиться



Усадьба «Лесная»,
ул. Лесная, 31.

**Рыбачья деревня
Ауловский Плес:**
Берег реки Чарыш;
«Постоялый двор»,
ул. Центральная, 26.



Сростки

Село Сростки Бийского района получило всероссийскую известность как родина Василия Макаровича Шукшина, писателя, режиссера и актера. «Трудно понять, но как где скажут «Алтай», так вздрогнешь, сердце лизнет до боли мгновенное горячее чувство...» – писал он о месте, где родился и вырос. В Сростках открыт Историко-мемориальный музей-заповедник В. М. Шукшина, а на горе Пикет ежегодно в воскресенье,

предшествующее 25 июля (день рождения писателя), проходят Шукшинские чтения. Гора Пикет имеет и самостоятельную ценность – здесь найдены древние стоянки эпохи палеолита и курганные могильники VIII–X вв. н. э. После экскурсии можно искупаться в живописном местечке Камушки на реке Катунь, а на сросткинском базарчике купить мед и поесть знаменитых домашних пирожков, начиненных свежими ягодами.

Как добраться

- Москва – Барнаул →
- Барнаул – Сростки
- Новосибирск – Сростки
- Бийск – Сростки
- от Новосибирска
- от Барнаула
- от Бийска

Где остановиться

- Сростки, «Калина Красная», мотель, Чуйский тракт, 24.
- Поселок Семилетка, ул. Чапаева, гостевой дом «Белый стан».
- Поселок Чуйский, ул. Ленина, 228, «Гостиный двор».



Гора Пикет. Памятник
В. М. Шукшину



4 Тоурак

Долина ветров – так называют свое село местные жители. Их всего 300, большая часть – семьи, переехавшие сюда из Москвы, Новосибирска, Нижнего Новгорода. Они здесь по воле сердца. Их цель – возрождение одного из красивейших мест Алтайского края, в котором останавливался Николай Рерих, где окрестности полны родниками, а в лесах растет красная смородина, шиповник, малина и благоухают сотни целебных трав. Теперь в местной школе, которая, кстати, является образцом деревянного зодчества и отмечает 116 лет со дня построения, преподает



профессиональная художница, а уроки истории ведет кандидат исторических наук. Рядом с Тоураком расположены горы Плешивая (1765 м) и Остроуха (1548 м), Тоуракская пещера, удивительная писаница Тоурак – на древних камнях нарисованы различные животные. Здесь течет изменчивая река Песчаная, любимая рафтерами.

Как добраться

- Москва – Барнаул
→
- Барнаул – с. Алтайское
→
- с. Алтайское – Тоурак
- с. Алтайское – Тоурак
- от Барнаула
- от Горно-Алтайска

Где остановиться

- Тоурак** – в палатке, которую вы возьмете с собой, или у местных жителей.
- Село Булухта**, база отдыха «Борискин Лог»;
- Село Черный Ануй**, ул. Октябрьская, 68, гостевой дом «Усадьба Денисовых»;
- Село Черный Ануй**, база отдыха «Денисова пещера».








5 Черемушкино





Залесовский район, в котором находится село Черемушкино, – один из красивейших и уникальных уголков Алтайского края. Место нескончаемого «лесного моря» – реликтовой черневой тайги. Здесь находили убежище старообрядцы: население района до сих пор сохранило их культуру. В Черемушкино даже уцелело несколько старинных строений. Поблизости Озеро Черное – место отдыха «диких» туристов, которые приезжают смотреть на

кристально чистую воду и слушать пение редких для города птиц. Восточнее села в 3 км находится озеро Мало-Калтайское. Сюда стоит приехать в период цветения кувшинок – цветов русалок. Главное, не забыть – без берега нельзя приближаться и рвать кувшинки, водные духи разгневаются! Для полноты впечатлений посетите и соседнее село Залесово: обнимите 7-метровый кедр и удивитесь кроваво-красным склонам с зарослями боярышника.

Как добраться

-  Москва – Барнаул →
-  Барнаул – Черемушкино
-  • от Барнаула
- от Новосибирска

Где остановиться

-  **Черемушкино** – у местных жителей
-  **Село Залесово:** ул. Маслозаводская, гостиница «Залесовская»; база отдыха «Пещерский водопад».





6 Чарышское

В середине XVIII века Российская империя нуждалась в защите русского населения и алтайских подданных от набегов кочевников. На помощь пришли казаки, основавшие форпост на рубеже империи – Чарышское. Жители села – потомки казаков – сохранили традиции и культуру своих предков. Здесь вас встретит казачий разъезд, а за вечерней чашкой ароматного чая из трав местный хор исполнит «Черный ворон». Кстати, сплав по реке Чарыш считается одним из самых интересных и красивых на Алтае, недаром Владимир Путин сплавлялся именно здесь во время своего отдыха в 2003 году. Теперь здесь проложен «Путинский маршрут» для желающих повторить этот путь.



Казачий хор села Чарышское

Как добраться

- 🚗 Москва – Барнаул →
- 🚗 Барнаул – Чарышское
- 🚗 • от Барнаула
- от ж. д. станции Алейское
- от Бийска

Где остановиться

- 🏠 **Чарышское:**
ул. Социалистическая, 24а,
база отдыха «Зеленый дом»;
ул. Центральная, 114, гостевой
дом «Чарышский берег».
- 🏠 **Село Красный Партизан,**
ул. Набережная, 3/2,
гостевой дом «Усадьба
Серебренниковых».

7 Красный Партизан



В двух километрах от села Чарышское, где в начале XX века находилась пасека купца Шестакова, стоит село Красный Партизан. В 15 км от него есть место, в котором можно по-настоящему уединиться, – каменный останец «Стожок» высотой 20 м, по форме напоминающий стог сена, а под ним находится тихая глубокая заводь реки с песчаным берегом. Не забудьте взять с собой на задумчивый перекус местный хлеб, масло и сыр, подобные которым не купишь больше нигде в Алтайском крае.

Как добраться

- 🚗 Москва – Барнаул →
- 🚗 Барнаул – Красный Партизан
- 🚗 • от Барнаула
- от ж. д. станции Алейское
- от Бийска

Где остановиться

- 🏠 **Село Красный Партизан:**
ул. Набережная, 3/2,
гостевой дом «Усадьба
Серебренниковых»;
ул. Гагарина, 41, турбаза
«Чулан».








8 Тулата





Казачье село Тулата находится в горном районе южной части края на берегу одноименной реки. В ее верховьях сложился альпийский рельеф: отвесные скалистые склоны, каменные осыпи и кары, на дне которых лежат небольшие озера. Главные достопримечательности этих мест – строгой красоты Тулатинская пещера (17 км), из которой вытекает река Тулата, и маральник «Сибирь». Один раз испробовав пантовую ванну, вы точно

не откажетесь провести здесь несколько дней для полного курса, который дарит и физическое удовольствие, и состояние покоя. Тут на ближайшую гору каждый вечер выходят маралы и начинают перекличку. Если вы окажетесь в селе в середине июля, то сможете поучаствовать в этнографическом фестивале «Петровки». В программе: сенокос в традиционных нарядах, народные гулянья, игры, мастер-классы и концерт.

Как добраться

-  Москва – Барнаул →
-  Барнаул – Чарышское
-  Попутный транспорт до Тулаты
-  • от Барнаула
-  • от Бийска
-  • от Алейска

Где остановиться

-  **Село Тулата,**
Гостевой дом «Кедр»
на берегу реки Чарыш.
-  Проживание при
оздоровительном туре
в маральнике «Сибирь».



9 Усть-Козлуха

Это небольшое село входит в тройку лучших сел Алтайского края, его особенность – природные достопримечательности. Одна из них – холм со скальными выступами, которые облюбовали домашние козы, они пасутся здесь и летом, и зимой. Чем не древнегреческое поселение? Сам район можно считать уникальным с археологической точки зрения: в нем находится самое большое количество пещер и различных курганных могильников. Только в окрестностях Усть-Козлухи и соседнего села Усть-Пустынки находится около 40 пещер. Прямухинская – самая большая из них. Ее длина 360 м, а глубина 40 м.



Фото: Павел Голяков
Одна из пещер близ
Усть-Козлухи

Как добраться

- Москва – Барнаул →
- Барнаул – Усть-Козлуха
- от Барнаула
- от Бийска

Где остановиться

- Усть-Козлуха, ул. Школьная, 1, гостевой дом «Зеленый берег».
- Село Усть-Пустынка, ул. Центральная, гостевой дом «К бабушке в деревню».

10 Маралиха

Через село Маралиха проходит тур «Казачья подкова Алтая» – путешествие по местам расположения объектов Колывано-Кузнецкой оборонительной линии XVIII–XIX веков. Путешественники тоже могут заглянуть на подворье есаула Суворова, посмотреть на ткацкий станок, маслобойку, железные кровати, патефон

и другие вещи, передающие настроение того времени. Возможно, вам даже покажут джигитовку на конях. В 2,5 км от Маралихи располагается памятник природы «Разрез ордовика и нижнего силура Маралиха» площадью 11 га. На обнажениях разреза обнаружены остатки древних морских беспозвоночных животных и найдены следы

подводных холмов диаметром в 1 км и высотой до 10 метров. В сорока минутах поездки от села находится наиболее изученная в районе Большая Ханхаринская пещера протяженностью 140 м, являющаяся частью знаменитого Тигирекского заповедника.

Как добраться

- Москва – Барнаул →
- Барнаул – Маралиха
- от Барнаула
- от Бийска

Где остановиться

- Маралиха, ул. Набережная, 49, гостевой дом семьи Суворовых «Казачья усадьба».
- Село Краснощеково, ул. Мира, 3, мини-отель «Райский уголок».







11 Краснощёково


Село Краснощёково является центром одноименного района Алтая. В селе стоят красивые добротные дома, в местном краеведческом музее собрано более 2400 уникальных экспонатов – от бивней мамонтов до предметов быта крестьян XIX века. Рядом с селом течет холодная и широкая река Чарыш. Рыбаков порадует хороший улов окуня, налима, щуки, язя, тайменя и, если повезет, нельмы. Несложный сплав по реке от с. Усть-Пустынки до

с. Краснощёково можно сочетать с экскурсией в некоторые пещеры, например Загонную, но обязательно в сопровождении опытного проводника. В 36 км находится издавна почитаемая гора Очаровательная, на вершине которой расположено древнее святилище, где «чародействовали» колдуны и шаманы. Вечером можно проехать немного на юг от села и полюбоваться невероятной красоты закатом над предгорьем Тигирецкого хребта.

Как добраться

-  Москва – Барнаул →
-  Барнаул – Краснощёково
-  • от Барнаула
- от Бийска

Где остановиться

-  **Краснощёково**, ул. Мира, 3, мини-отель «Райский уголок»; ул. Совхозная, 8, гостиница «Светлана».



Александр
Епифанцев,
народный мастер
Алтайского края



12 Карпово

Есть такие деревни – внешне неотличимые от любого другого села, но обладающие особым духом места, который создает даже не природа, а человек. Живет в селе Карпово удивительный мастер – Александр Епифанцев, создавший своими руками более 80 музыкальных инструментов. Русские, татарские, молдавские, эстонские, украинские, армянские инструменты: скрипки, гармони, рожки и жалейки, свирели и флейты, стучалки и трещотки, волынки и гусли. Особое звучание этих инструментов знают не только в Алтайском крае, но и на международных концертах. В музее-усадьбе мастера можно не только пожить, но и изготовить свой музыкальный инструмент.

Как добраться

- Москва – Барнаул →
- Барнаул – Краснощеково →
- Краснощеково – Карпово Первое
- от Барнаула
 - от Горно-Алтайска
 - от Бийска
 - от ж/д станции Поспелиха

Где остановиться

- Карпово**, ул. Степная, 13, гостевой дом семьи Епифанцевых.
- Село Краснощеково**: ул. Мира, 3, мини-отель «Райский уголок»; ул. Совхозная, 8, гостиница «Светлана».



13 Красногорское

Вода «Студеная» – визитная карточка села Красногорское. Обязательно попробуйте! Вокруг села на лугах цветут уникальные травы. Сотрудники «Алтайской чайной компании» помогут изучить приготовление целебных напитков: от сбора трав до заваривания в чашке. Или можно просто побродить по полям, наслаждаясь видами на гору Елтош. Она находится в 12 км от села, высота ее достигает 708 метров, и с вершины открывается лучший вид на тайгу. В селе вам покажут дореволюционный магазин купцов Буравлевых и здание маслосырзавода. А в местном краеведческом музее расскажут историю предпринимателя Агея Антонова. 15-летним юношей он ушел из родного Красногорского



с бродячим цирком, а вернувшись, построил здесь первую в Сибири гидроэлектростанцию. Не торопитесь покидать эти места: съездите на водопад в селе Пильно (25 км) и гору дельтапланеристов Кызырык (5 км).

Как добраться

- Москва – Барнаул →
- Барнаул – Красногорское
- от Барнаула

Где остановиться

- Красногорское**, Социалистическая, 1, база отдыха «Красногорье» или у местных жителей
- Село Новозыково**, база отдыха «Тайнинская слобода»; **Усть-Иша**, база отдыха «Алатырь».





14 Топольное

Село Топольное и его окрестности – кладезь уникальных мест. На реке Шинок находится каскад водопадов. Один из них – высотой 72 метра. Путь сюда не прост – нужно преодолеть 11 км бездорожья. Денисова пещера – уникальный памятник эпохи палеолита. Пещера содержит 22 культурных слоя, нижний возрастом 280 тыс. лет. Здесь было собрано огромное число артефактов. Анализ ДНК найденной в пещере окаменелой фаланги пальца девочки показал, что «денисовский

человек» – это особая ветвь в эволюции человека, отличная от неандертальца и современных людей. «Великая стена» на Бащелакском хребте действительно выглядит как часть Великой Китайской стены, хотя имеет природное происхождение. В селе находится этнокультурный центр. Здесь организуют экскурсии, знакомят с традициями староверов, приглашают отведать блюда русской кухни. Побаловать себя пантовыми ваннами можно в питомнике «Лесная сказка».

Где остановиться



Топольное:

ул. Центральная, 2а, гостевой дом семьи Даренских;
ул. Заречная, 14а, гостевой дом Семеновых.



Парк-отель «Лесная сказка».

Село Искра,

ул. Центральная, 246, туристический комплекс «Искра».

Как добраться



Москва – Барнаул →



Барнаул – Бийск →



Бийск – Топольное



или



Москва – Горно-Алтайск



→ Горно-Алтайск – Бийск



→ Бийск – Топольное



или Новосибирск – Бийск →



Бийск – Топольное

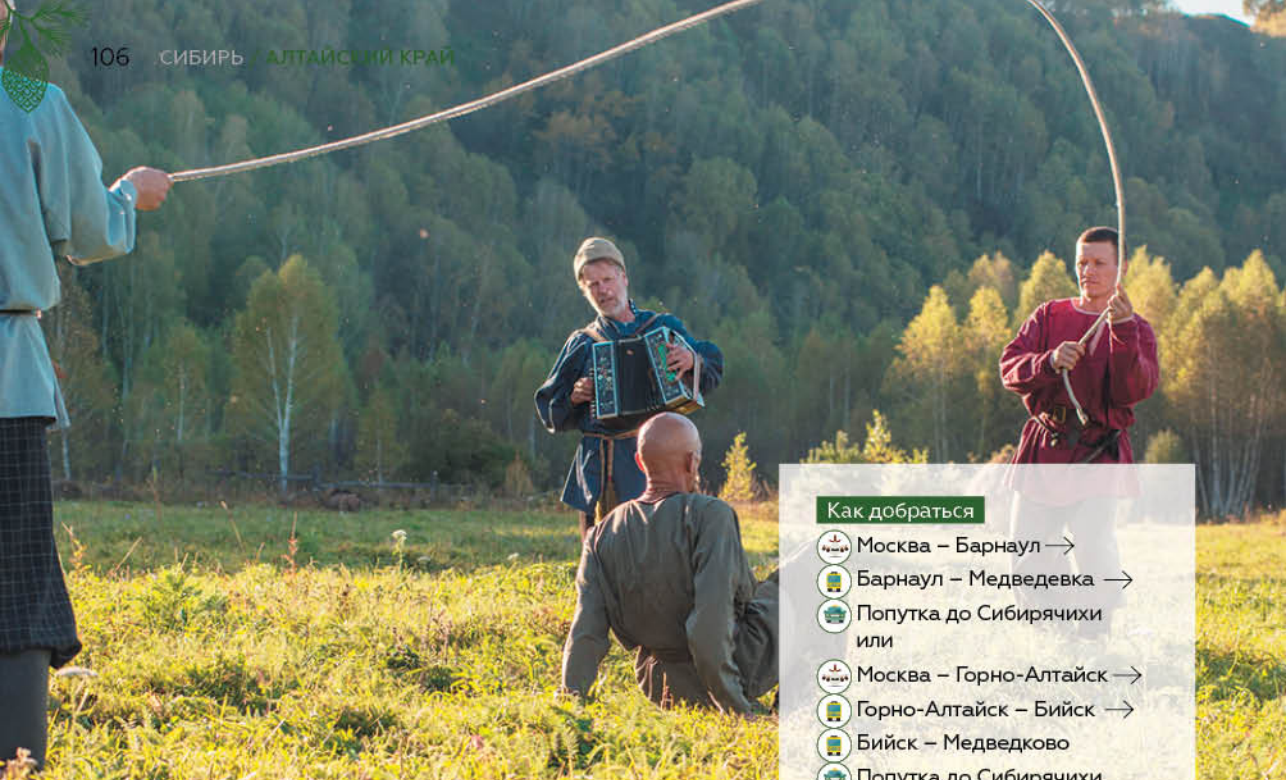


• от Барнаула

• от Бийска

• от Горно-Алтайска





Как добраться



-  Москва – Барнаул →
-  Барнаул – Медведовка →
-  Попутка до Сибирячихи или
-  Москва – Горно-Алтайск →
-  Горно-Алтайск – Бийск →
-  Бийск – Медведово
-  Попутка до Сибирячихи
-  • от Барнаула
-  • от Бийска
-  • от Горно-Алтайска

15 Сибирячиха

Село Сибирячиха было когда-то центром одного из немногих на Алтае единоверческих приходов. Здесь, в музее истории, вам расскажут про старообрядческую культуру и покажут связанные с ней раритеты. Еще глубже почувствовать дух единоверчества можно в Никольском храме. На правом берегу реки Ануй, напротив села, удлинённым мысом возвышается скала высотой 50 м. В ней у самой воды находится стрельчатый вход в Окладникову пещеру, где были найдены останки неандертальцев, животных и орудий труда. Пещера использовалась как стоянка охотников. В долине реки Сибирки находится около 30 насыпей, имеющих диаметр до 22 м, высотой

до 1,5 м. В этих курганах хоронили всадников-мужчин в соответствии с пазырской культурной традицией (VI век до н. э.). И конечно же, стоит выехать на простор степей. Здесь произрастает множество растений, занесенных в Красную книгу края.

Где остановиться

-  **Сибирячиха** у местных жителей.
-  **Село Солонешное:**
ул. Партизанская, 12, «Альтаир»;
ул. Пролетарская, 37, гостевой дом «Уют».





16 Макарьевка

В Макарьевку лучше приезжать в конце августа на праздник «Медово-яблочный Спас». Его проводят с размахом, привлекая гостей со всех регионов Алтая. На ярмарке торгуют знаменитым алтайским медом и яблоками, освященными по праздничному канону. Вас напоят медовухой

и травяными чаями и обязательно затанцуют обрядовые пляски. Можно помериться ловкостью в спортивных играх, рукодельников ждут мастер-классы по ремеслам. Ну а в остальное время года недалеко от села можно посетить дендрарий «Алтайское Холмогорье».


Ландшафтный дизайн, пруды для купания в родниковой воде, культурная программа, плов с алтайской бараниной и пихтовый лимонад в местном кафе – все для искусственного туриста. Нельзя не упомянуть еще об одном месте вблизи села – «Пчелиная деревня» Николая Санина. Понаблюдать за жизнью ульев, процессом переработки меда и отвежать блинов – чистое наслаждение!



Как добраться


-  Москва – Барнаул →
-  Барнаул – Алтайское →
-  Попутка до Макарьевки
-  • от Барнаула
-  • от Бийска
-  • от Горно-Алтайска

Где остановиться

-  **Макарьевка,**
ул. Центральная, 3,
гостевой дом «Тихий Лог».
-  **Село Алтайское:**
ул. Советская, 448а,
гостиница «Водолей»;
ул. Озерная, 1в, база отдыха
«У озера».



РоссельхозБанк



от 0 руб.
в месяц

Тарифные планы расчетно-кассового обслуживания для начинающего бизнеса

Звонок по России бесплатный

8 800 100-0-100 | www.rshb.ru

Подробности по телефону, на официальном сайте и в офисах АО «Россельхозбанк».
Генеральная лицензия Банка России №3349 (бессрочная) от 12.08.2015.



17 Куяган

Село Куяган изначально называлось Куеран, что означает «золотое дно». И стало оно местом рождения знаменитого «Советского» сыра, аналога швейцарскому. Молодой ученый Дмитрий Гранников впервые попал на Алтай в 1927 году и сразу понял, что это то самое место, где нужно варить твердые сыры, и у него все получилось. Еще тогда сыр получил 95 баллов из 100 возможных. Сегодня местный маслосырзавод продолжает традиции, заложенные Гранниковым. Директор завода планирует предлагать туристам самим сварить сыр и отпить с ним местный душистый чай. Ну а пока село приглашает в августе на свой «Праздник сырной деревни». Говорят, что жители соседних деревень и туристы раскупают на нем 100 кг сыра за 20 минут и не могут оторваться от местных вареников с «Советским» сыром.



Как добраться

- 🚗 Москва – Барнаул →
- 🚗 Барнаул – Алтайское →
- 🚗 Попутка до Куягана
- 🚗 • от Барнаула
- от Бийска
- от Горно-Алтайска

Где остановиться

- 🏠 **Куяган**
у местных жителей.
- 🏡 **Село Никольское,**
ул. Светлая, 3,
маральник
«Никольское».



18

Верх-Ануйское

Верх-Ануйское находится на левом берегу реки Ануй. Из солдат в земледельцы, а потом и в купечество – так сложилась судьба основателей села, а его старожилы до сих пор помнят известных купцов Андреевых. И до нынешних времен в селе стоят деревянные постройки начала прошлого века – купеческие дома, торговая лавка. В местном краеведческом музее

оформлено несколько экспозиций: об истории Верх-Ануйской школы, истории самого села, выставки «Русская изба», воссоздающая крестьянский быт, «Купеческая комната», зал воинской славы. Всего здесь собрано более трех тысяч интереснейших экспонатов. В районе села находятся курганы, древние поселения и городища, датируемые периодом VIII–II вв. до нашей эры.

Как добраться

- Москва – Барнаул →
- Барнаул – Верх-Ануйское
- от Барнаула
- от Бийска
- от Горно-Алтайска

Где остановиться

- Верх-Ануйское, ул. Садовая, 7, турбаза «Легенда Алтая».
- Село Быстрый Исток, ул. Советская, 10, гостиница «Бумбараш».



Река Ануй
(фотограф Николай)



19 Новопокровка

Село Новопокровка берет свое начало от казаков, прибывших сюда в 1720 году с северокавказской реки Терек. Как и во многих селах края, здесь сохраняют старинные бытовые традиции казачества. В селе открыта усадьба, предлагающая гостям этнотуризм в рамках маршрута «Казачья подкова Алтая»: встречают хлебом и солью, демонстрируют обряды казаков (сватовство, свадьба, посвящение в казаки), известный хор «Новопокровский» исполнит зажигательные песни, а наездники, конечно же, покажут знаменитую джигитовку. Летом казаки пригласят вас на берег реки купать коней и есть уху из рыбы, выловленной в реке Ануй. Даже местная гора Сопатая выражает дух этих мест. До нее женщины провожали своих мужей, уходящих на войну. Омытая женскими слезами гора потому и получила такое название. При въезде в село на «плачущей» горе возведена стела и восстановлена сторожевая башня.



Как добраться

- 🚗 Москва – Барнаул →
- 🚗 Барнаул – Новопокровка
- 🚗 • от Барнаула
- от Бийска
- от Горно-Алтайска

Где остановиться

- 🏠 **Новопокровка**, пер. Южный, 14, гостевой дом «Казачья усадьба Беляновых».
- 🏠 **Село Быстрый исток**, ул. Советская, 10, гостиница «Бумбараш».



20 Быстрый Исток



Быстрый Исток – родина советского и российского актера театра и кино, народного артиста России Валерия Золотухина. При участии артиста в селе построен храм Покрова Пресвятой Богородицы. Открыт мемориальный музей его имени, созданный в стиле конструктивизма, в экспозициях используются интерактивные технологии. Здесь же в селе и похоронен великий актер. На р. Оби стоит самый большой остров района – Сосновый (70 га), разделенный на две части небольшой протокой. Здесь высятся песчаные гривы, высотой до 160 м, вокруг раскинулись луга с растениями, внесенными

в Красную книгу Алтайского края. Сюда можно приехать с палаткой: загорать, купаться, рыбачить, собирать грибы, ягоды, лекарственные травы, а вечером сидеть у костра и наслаждаться тишиной. Через село пролегает туристический маршрут «Малое Золотое кольцо Алтая».

Как добраться

Москва – Барнаул →

Барнаул – Быстрый Исток
или

Поезд до Бийска
→

Бийск – Быстрый Исток

- от Барнаула
- от Бийска
- от Горно-Алтайска

Где остановиться

- Быстрый Исток:
 - ул. Советская, 10, гостиница «Бумбараш»;
 - ул. Советская, 74, база отдыха «Пристань».



21 Акутиха




Акутиха – рабочий поселок, выросший вокруг стекольного завода, построенного здесь внуком знаменитого барона Розенталя, Давидом Розенталем. Завод прекратил свое существование, но Акутиха как была, так и остается местом чрезвычайно живописным. Здесь через лес протекает множество проток, в которых живут бобры, а еще в этих местах можно встретить лося, сову, тетерева, глухаря и лис. Считается, что в Акутихе лучшая рыбалка края – в реке водятся щука, таймень, стерлядь, лещ, карась, елец и чебак. Местные жители организуют для гостей катание на лодке, поход за ягодами и грибами, рыбалку, охоту в сопровождении егеря. Здесь можно поучиться уходу за домашними животными, поучаствовать в сельскохозяйственных работах, покатайтесь на лошадях и освоить древние ремесла. В июне в селе проводится фестиваль русской и казачьей песни.

Как добраться

-  Москва – Барнаул
→
-  Барнаул – Акутиха
- 
 - от Барнаула
 - от Бийска
 - от Горно-Алтайска

Где остановиться

-  **Село Новопокровка**, Пер. Южный, 14, гостевой дом «Казачья усадьба Беляновых».
-  **Акутиха**: ул. Береговая, 59, гостевой дом семьи Акбашевых «Лазурная Обь»; ул. Ленина, 54, гостевой двор семьи Майор; ул. Береговая, 85, усадьба «Золотой улей».






22 Элекмонар




В селе Элекмонар, что у подножия хребта Иолго, вы точно останетесь на несколько дней – настолько здесь много всего чудесного. Дорога вверх по речке на восток через 30 км приведет к изумительным Каракольским озерам – группе из семи озер. По химическому составу и цвету вода в них всех отличается. Дальше, преодолев перевал Багатиш, попадаем в Замок горных духов на хребте Иолго (местные расскажут

вам его загадочную историю) и к скрытому в скалах Муехтинскому водопаду. Рядом с селом, прямо посреди течения реки Катунь, находится впечатляющая гряда острых огромных скал – Зубы дракона. А в селе хозяин усадьбы «Славянский дом», резчик по дереву, создает невероятные вещи, на «Лохматой ферме у села» вас ждет целый зоопарк, а музей «Форт Куюм» удивит реконструкцией настоящего пограничного острога.


Как добраться

-  Москва – Барнаул →
-  Барнаул – Элекмонар или
-  Москва – Бийск →
-  Бийск – Элекмонар

или

-  Москва – Горно-Алтайск →
-  Горно-Алтайск – Элекмонар
-  • от Барнаула
- от Бийска
- от Горно-Алтайска

Где остановиться

-  **Элекмонар:**
ул. Советская, 157, гостиница «Фортуна»;
ул. Советская, 174, усадьба Кургановых;
ул. Родничная, 12, гостевой дом «Белая дача».



Терра Де Люкс
Агрохолдинг

Агрохолдинг «Терра Де Люкс» был основан в 2008 году. В 2013 году компания, цель которой – развитие прогрессивного растениеводства, вышла на рынок Тамбовской области. На данный момент в собственности «Терра де Люкс» более 10 000 га земли под посевы.

По итогам 2019 года ООО «Терра Де Люкс» показало высокие результаты сбора урожая. Для получения лучших результатов в урожайности предприятие применяет минеральные удобрения и средства защиты растений высокого качества отечественного производства. Агрохолдинг имеет собственное картофелехранилище на 2000 тонн; комплекс

по переработке картофеля вместимостью 11 000 тонн, что позволяет реализовывать продовольственный картофель высокого качества круглый год.

Компания ежегодно развивается, ставя перед собой планы по увеличению объемов производства за счет применения высоких технологий и достижений современной агронауки, а также интенсификации производства. Агрохолдинг выращивает и поставляет только качественные семена картофеля и сои. Так, в 2020 году заключен договор с ООО «Солана Рус» на выращивание и поставку семенного картофеля в объеме 2500 тонн.

**«ТЕРРА ДЕ ЛЮКС» ПЛАНИРУЕТ
ЗАВЕРШИТЬ ПОСЕВНУЮ КАМПАНИЮ
К СЕРЕДИНЕ МАЯ 2020 ГОДА СО
СЛЕДУЮЩИМИ ПОКАЗАТЕЛЯМИ:**



5975 ГА КУКУРУЗЫ;



4364 ГА СОИ;



331 ГА КАРТОФЕЛЯ.

ПО ВОПРОСАМ СОТРУДНИЧЕСТВА ОБРАЩАЙТЕСЬ: ООО «ТЕРРА ДЕ ЛЮКС»

ГОЛОВНОЙ ОФИС

📍 АДРЕС: РФ, 107113, МОСКВА,
УЛ. ШУМКИНА, Д. 20, СТР. 1

☎ ТЕЛ.: 8 (495) 956-48-21

ФИЛИАЛ

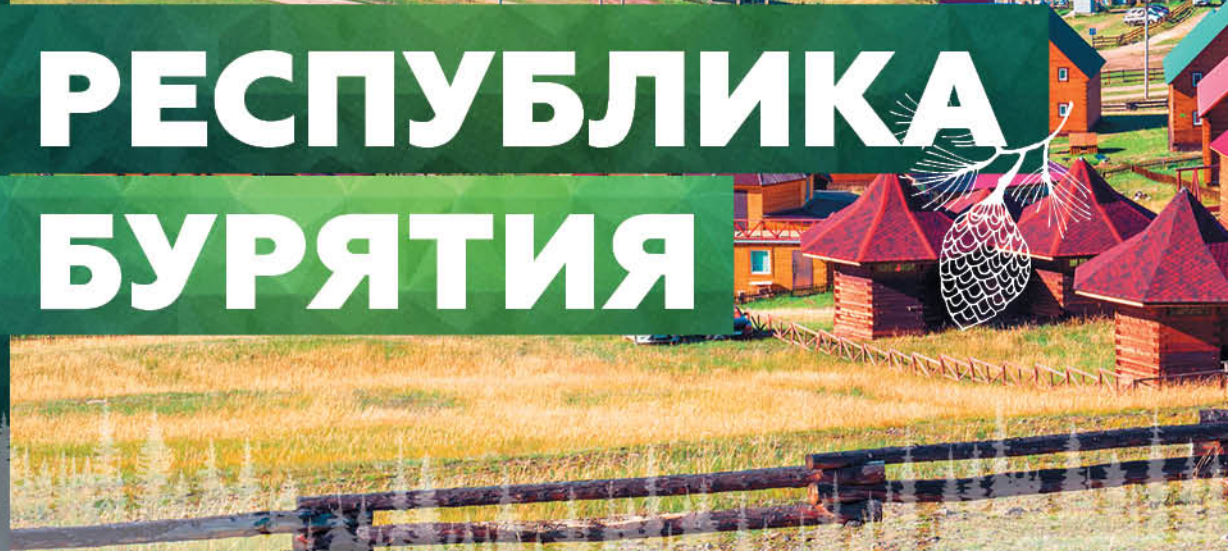
📍 АДРЕС: РФ, 393914, ТАМБОВСКАЯ ОБЛАСТЬ,
МОРШАНСКИЙ РАЙОН, С. АЛЕКСАНДРОВКА, УЛ. СЕВЕРНАЯ, Д.3

☎ ТЕЛ.: 8 (4752) 55-98-97

СИБИРЬ



РЕСПУБЛИКА БУРЯТИЯ





РЕСПУБЛИКА
РАСПОЛОЖЕНА
В ЦЕНТРЕ АЗИИ,
НА ЮГЕ ВОСТОЧНОЙ
СИБИРИ

Площадь

351 334
км²

Население

985 937
чел.

Бурятия – один из регионов-лидеров по сохранению культурного и гастрономического наследия в сельской местности. Территориальная изоляция поселений – многие из них располагаются в окружении горных хребтов и холмов – позволила местным жителям сохранить свою идентичность.

Бурятские села можно разделить на старообрядческие и те, где до сих пор чтут традиции шаманизма. И те и другие неповторимы в своей самобытности. На фоне живописных возвышенностей и целебных источников, у каждого из которых, согласно верованиям, есть свой дух-хозяин, возвышаются православные храмы со старинными иконами. Шаманисты живут в соседстве с хранителями культуры допетровской Руси.

Общая достопримечательность для всех этнических групп – озеро Байкал.



РЕСПУБЛИКА БУРЯТИЯ

краткие обозначения



-  Курумканский район
-  Баргузинский район
-  Заиграевский район
-  Тарбагатайский район
-  Селенгинский район
-  Кабанский район

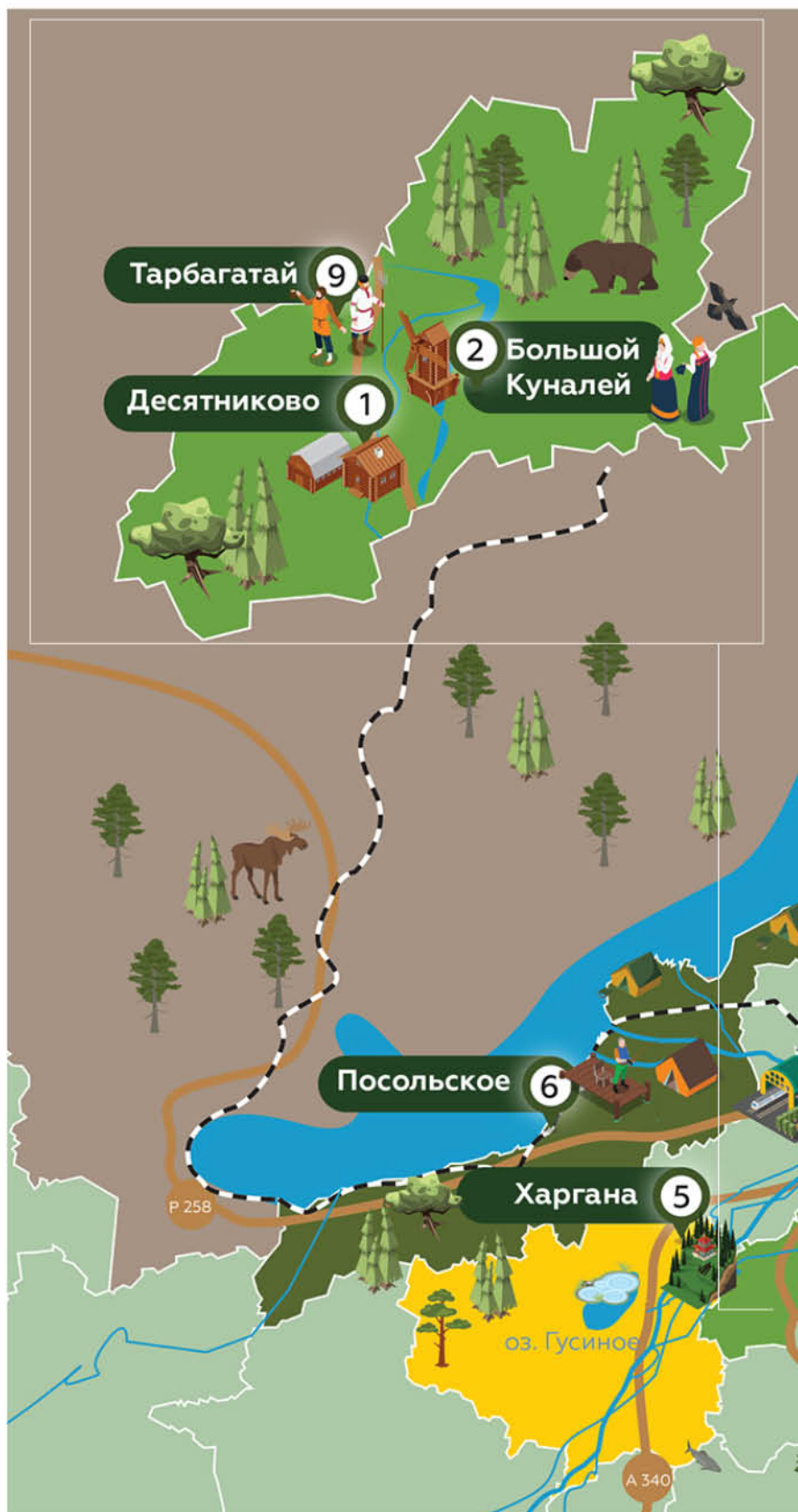
-  **Ацагат** Деревня/село из списка топ-100
-  Крупные населенные пункты
 -  Ключевые населенные пункты
 -  Железнодорожные пути
 -  Федеральная трасса
 -  Территориальные дороги

Как добраться

-  поезд
-  автобус
-  самолет
-  такси
-  машина

Где остановиться

-  в локации
-  ближайшие локации







1 Десятниково



Десятниково – тот удивительный случай, когда целое село является результатом коллективного творчества, причем со дня его основания. В конце XVIII века десять семей старообрядцев облюбовали живописное место в месте впадения речушки Аргунь в Тарбагатайку, у склона Барского хребта, заросшего вековыми деревьями.

Сегодня любой дом в деревне – архитектурный и художественный шедевр, а каждая семья – хранительница своих древних традиций, обрядов и, конечно, рецептов. Каждый дом и двор в Десятниково – своеобразный музей. Живой музей, в котором все, начиная от старой резной мебели и деревянных пачаников (фигурной емкости для

приготовления мяса) до старообрядческой привычки хорошо умыться после того, как вышел из бани, – действующие бытовые условия и правила, а не постановка. К слову, для рачительных хозяев, собирающихся построить свой дом в сельской местности, поездка в Десятниково станет не только увлекательной, но и полезной. От кого еще, как





не от местных жителей, можно узнать секрет прочности и долговечности их жилищ. Оказывается, бревна следует укладывать северной стороной их произрастания наружу – годовичные кольца здесь уже, а следовательно, древесина плотнее. А еще в деревне не используют пилу для обработки дерева, только топор и рубанок. И для этого есть веская причина. Какая? Приезжайте – расскажут. Местные жители привыкли, что у туристов к ним немало вопросов, и охотно идут на контакт. Чаще всего их, конечно, спрашивают, зачем расписывать дома. «Чтобы жизнь серенькой не казалась, чтоб соседи не грустили», – отвечают сельчане. Гурманам здесь тоже скучать не придется: пироги со щавелем, чай «на корнях и травках» и окрошка, в которой удивительным образом сочетаются мед и горчица, кому угодно поднимут настроение.

**Как добраться**

Улан-Удэ –
Десятиково

Где остановиться

Поселок при станции Саянтуй,
ул. Железнодорожная, 8,
кафе-отель «Кочевник».

2 Большой Куналей



Село Большой Куналей обязано статусом самой красивой деревни России не только природным ландшафтам и сохранившимся артефактам. В первую очередь деревне повезло

с жителями. Трудолюбивые, талантливые, энергичные, они сумели сделать так, что на протяжении нескольких столетий Большой Куналей является одной из самых известных и зажиточных деревень Сибири. В начале XX века в Большом Куналее проживало почти 5 тыс. человек, работало 27 мельниц и 17 кузниц. Сегодня население деревни меньше – около 1000 человек, зато большекуналейский народный хор, образованный в 1927 году, является настоящей легендой в мире музыкального фольклора. Местная культура бурятских староверов и уникальный репертуар хора – главные достопримечательности села. Вообще своей самобытностью деревня





обязана особому, изолированному расположению. Куналей с бурятского переводится как «складка». Село действительно окружают живописные складчатые холмы – летом они покрыты зеленым ковром, зимой укрыты белоснежным покрывалом. Обживалась местность непросто: куналейцев, осваивающих таежные буреломы, сплотила своя, особая культура

и привычка все делать крепко, на века. Проявляется это в каждой архитектурной и художественной детали любого местного дома: особая кладка, идеально ровные резные и ажурные наличники, специальный состав красок, используемых для росписи стен и ворот. Каждая улица в Большом Куналее – а они, к слову, здесь прямые и широкие – это экспозиция неповторимого сельского

деревянного зодчества, отражающего историю и характер хозяина каждого двора. Неудивительно, что и творчество местного хора основывается на сказах и песнях первых жителей села. Всего репертуар включает более 300 произведений. Сегодня участники коллектива разучивают малоизвестные старинные песни, которыми с ними делятся старожилы деревни, хранители культурного наследия бурятских старообрядцев. Поэтому у гостей деревни есть уникальная возможность познакомиться с еще не известными сказаниями и мотивами прошлых веков.



Как добраться

Улан-Удэ – Большой Куналей

Где остановиться

Село Тарбагатай, гостиница «Русская кухня».
Село Бурнашево, ул. Молодёжная, 6, гостиница «М-55 Байкал».



3 Ярикто



Село Ярикто – культовое место для всех бурят. Деревня находится у подножия двух скал, в местности Уулзатараа, что в переводе с бурятского означает «встреча». Считается, что именно в этом месте высший мир встречается с миром людей. Поэтому сама атмосфера необыкновенной местности, наделяющая гостей, согласно преданиям, энергией и здоровьем, – одна из главных причин посетить Ярикто.


Впрочем, если вдруг у вас нет детей или второй половинки, вашей главной достопримечательностью станет скала, на которой в мае 2005 года чудесным образом появилось нерукотворное изображение танцующей богини Янжимы, покровительницы семьи и творчества. Именно сюда уже 15 лет направляются буряты, чтобы попросить

личного счастья. К слову, лик Янжимы появился не случайно: в начале XX века здесь медитировал настоятель первого Баргузинского дацана (монастыря) Содой-лама, который обладал даром предвидения. Образ богини не первая волшебная находка – в 2001 году в расщелине скалы обнаружили ритуальную пирамидку с изображением 1000 Будд. У этого места




особое назначение – уверены буряты. Местные шаманы до сих пор проводят уникальный кузнечный обряд, призванный защитить человека и укрепить его ауру. Взрослые и дети играют по вечерам в старинную народную игру «Шагай наадан», а днем вручную производят изделия из овечьей шерсти. Увлекательная поездка превратится в настоящую перезагрузку – для организма и внутреннего мира туриста.

Как добраться

 Улан-Удэ – Ярикто

Где остановиться

 **Поселок Верхняя Березовка, 3**, гостиница «Серебряный ручей».
Поселок Верхняя Березовка, 3а, парк-отель «Шишкин».






4 Суво


Суво – одно из поселений Баргузинской долины, уникального места Бурятии и восточного берега Байкала. Живописнейшую низину, известную многочисленными минеральными источниками и культовыми артефактами, огибают склоны Икатского хребта. В этом месте особый дух – в прямом смысле слова. Недалеко от поселка находится святыня всей долины – камень Бухэ-

шулун (Камень-бык), который почитался еще при Чингисхане. Дух камня считается хозяином местности. А за Большим Алгинским озером, расположенным также в окрестностях Суво, находится одна из главных достопримечательностей республики – «Сувинский Саксонский замок» – скалы, напоминающие развалины древнего замка. В самом поселке сохранились дома конца XVIII века.

Как добраться

 Улан-Удэ – Суво

Где остановиться


 **Поселок Верхняя Березовка, 3,**
гостиница «Серебряный ручей».
Поселок Верхняя Березовка, 3а,
парк-отель «Шишкин».

5 Харгана


Убукуно-Оронгойская долина, в которой расположено село Харгана, богата памятниками природы и истории. В окрестностях села, на склонах сопот Средний и Малый Алтан, находятся плиточные могильники и керексуры Средневековья, свидетельствующие о бытности в этих местах воинственных кочевников гуннов и монголов. А на самих скалах можно разглядеть петроглифы – рисунки, датируемые бронзовым веком. В самом поселении в 2012 году открыли буддийский храм – дуган Арьябалы, который

является гордостью всех жителей Харгана. Здание для молебнов возводили всем селом: кто-то кормил строителей, другие привозили необходимый материал. Каждый селянин сдал на стройку по тысяче рублей: равнодушных к благоустройству Харгана в селе нет.

Как добраться

 Улан-Удэ – Харгана

Где остановиться

 **Село Иволгинск,**
ул. 40 лет Бурятии, 2,
гостиница «Шелковый
путь».





6 Посольское

Село Посольское находится на мелководном заливе Байкала, и это единственное место, где вода в озере прогревается до $+22^{\circ}\text{C}$. Такая особенность обусловлена заливом Посольский сор – песчаная коса разделяет местную акваторию озера на две части. Прибавьте к этому небольшую для Байкала глубину в два-четыре метра, а также обилие водорослей на дне, и вы получите идеальное место для отдыха и рыбалки. Местные рыбаки с удовольствием поделятся байками, какой

окунь и омуль водятся в здешних водах. Вторая достопримечательность Посольского – действующий мужской Спасо-Преображенский монастырь. Село пользуется популярностью у туристов, поэтому здесь развитая инфраструктура. На побережье Посольского сора находится около 70 баз отдыха и достаточно места для любителей отдыха в палатках. Впрочем, многие жители села также предоставляют путешественникам собственные и гостевые дома.

Как добраться



Улан-Удэ – Посольское



Где остановиться



П. г. т. Селенгинск, 14,
микрорайон Солнечный,
гостиница «Селенга».






7 Барагхан

Другое село Баргузинской долины – Барагхан – расположено у подножия священной для всех бурят вершины Бархан Уула. Отсюда видно, как за одним хребтом садится солнце, а из-за другого выходит луна – как в театральной декорации. Каждую весну здесь проводится молебен «Бархан тахилгаан».


Настоятели буддийских дацанов под руководством пандито хамбо ламы Дамбы Аюшеева проводят молебен за благополучие и процветание верующих. В Барагхан приезжают шэрээтэ ламы (настоятели) других дацанов и жители со всей Баргузинской долины. Считается, что молебен особенно помогает в работе в сельской местности. Почти возле каждого дома

села можно увидеть коновязь – столб, к которому привязывают коня. По числу надрезов на нем станет ясно, сколько в семье сыновей. Кстати, каждый ребенок в Барагхане с малых лет знает не только народные песни, наизусть он может перечислить всех предков до седьмого колена.

Как добраться

 Улан-Удэ – Барагхан

Где остановиться

 **Село Максимиха**, ул. Байкальская, 37/1, отель «Лукоморье».

Село Горячинск, ул. Рабочая, 90, усадьба «Добрыня».

Село Турка, ул. Нагорная, 3, гостиница «Приют авантюриста».





8 Ацагат



Село Ацагат – уникальное этническое поселение: практически все жители – коренные буряты, потомки племени гучит. В селе на сто дворов разговаривают в основном на родном языке, а это редкость для современной Бурятии. Здесь находится легендарный Ацагатский дацан – единственный буддийский храм, из стен которого вышли семь пандито хамбо лам (настоятели монастырей, выдающиеся буддийские лидеры, известные во всем

мире). В 1999 году при дацане открыли дом-музей Агвана Доржиева, главного сторонника сближения Тибета и Российской империи, реформатора монгольского вертикального письма. Здесь хранятся не только вещи, оставшиеся от Доржиева и других буддийских ученых, но и протоколы ареста и допросов, фотографии Агвана Доржиева, сделанные накануне его гибели в 1938 году. Ацагатская долина – удивительно уютный уголок

Как добраться



Улан-Удэ – Ацагат



Где остановиться




Ближайшие гостиницы находятся в Улан-Удэ.

Бурятии, окруженный с одной стороны холмами, с другой – густым смешанным лесом, по окраине которого течет ручей с чистой горной водой.





krasadevni.ru



krasadevni.ru



9 Тарбагатай



baikal-buro.ru



Тарбагатай является объектом культурного наследия ЮНЕСКО и провозглашен шедевром устного и нематериального наследия человечества. Именно это поселение является главным местом жительства семейских старообрядцев – современных хранителей допетровской духовной культуры. Две главные достопримечательности села – этнографический музей и старообрядческий храм Николая Чудотворца. Но благодаря консервативности и религиозности



передавали тайно, под страхом ареста. У гостей села есть возможность услышать, как местный хор – а поют в нем в основном мужчины – исполняет партии на языке допетровской Руси. Иностранцы называют пение тарбагатайцев «сибирским джазом».

А еще местные жители знают, как и где именно в окрестностях села собирать кедровые орехи.

тарбагатайских семей чудом удалось сохранить другие уникальные артефакты и культурные традиции. Например, несколько лет назад местная пожилая женщина принесла в храм икону начала XVII

века, которую долго прятала на чердаке от советской власти. До революции в селе работала знаменитая певческая школа. В советское время традицию уникального полифонического пения

Как добраться



Улан-Удэ – Тарбагатай

Где остановиться



Поселок при станции Саянтуй,

ул. Железнодорожная, 8,
кафе-отель «Кочевник».

СИБИРЬ



ИРКУТСКАЯ ОБЛАСТЬ





РАСПОЛОЖЕНА
В ЮГО-ВОСТОЧНОЙ
ЧАСТИ СИБИРСКОГО
ФЕДЕРАЛЬНОГО ОКРУГА

Площадь

774 846 км²

Население

2 391 193 чел.

Одно из природных богатств России – здесь сосредоточено 7% российских особо охраняемых природных территорий: Прибайкальский национальный парк, Байкало-Ленский и Витимский заповедники,

16 заказников федерального, регионального и местного значения, ботанический сад, 77 памятников природы.

Эко – и оздоровительный виды туризма очень популярны, и это объяснимо не только самым глубоким озером на планете Байкал, но и водоемами с лечебной грязью и несколькими сотнями скважин и родников с минеральной водой.

Культурная жизнь области бьет ключом – здесь каждый день открывают свои двери почти 2000 учреждений культуры: музеи, театры, библиотеки, творческие студии и туристические центры, которые в самых ярких красках рассказывают и показывают жизнь и историю Иркутской земли. Кроме познавательного путешествия здесь можно совершить и гастрономическое. В Прибайкалье готовят наивкуснейшие блюда из мяса и рыбы: жареная лапша с мясом (цюйуван), лепешка с бараниной (шарбин), «мясная груша», и отменная уха из омуля не оставят равнодушными никого.



ИРКУТСКАЯ ОБЛАСТЬ

краткие обозначения

- Заларинский район
- Иркутский район
- Ольхонский район
- Баяндаевский район
- Черемховский район
- Качугский район

- Деревня/село из списка топ-100
- Крупные населенные пункты
 - Ключевые населенные пункты
 - Железнодорожные пути
 - Федеральная трасса
 - Территориальные дороги

Как добраться

- поезд
- автобус
- самолет
- такси
- машина

Где остановиться

- в локации
- ближайшие локации







1 Хор-Тагна

Две реки, разные по нраву и береговым ландшафтам, сливаются недалеко от здания администрации деревни. Хорка – шумная и быстрая, берущая начало в горах восточного Саяна. Тагна – размеренная и неглубокая, рождающаяся из сотен болотистых ключей.

Соединяясь в одном потоке, Хорка смирят свой горный характер и перенимает спокойный нрав Тагны. Также и в укладе села – присущая жителям энергичность гармонично сочетается с привязанностью к Хор-Тагне и ее традициям. На почти 800 селян здесь

действует девять вокальных и хореографических кружков, участники которых всегда готовы организовать незапланированное выступление для гостей деревни. Но это совсем не означает, что хор-тагнинцам нечего делать дома: у большинства дети и внуки, которые вопреки стереотипам не спешат переехать в город. Все главные достопримечательности Хор-Тагны связаны с ее уникальным ландшафтом. Над реками растянулись три подвесных моста, или, как их здесь называют, клады. Длина одного из них – 147 метров. Правда, третий уже давно не эксплуатируется, но служит ориентиром для необычного родника, который бьет вверх прямо из вод реки. В деревне



(www.ogirk.ru)



Старинная прялка
www.hor-tagna.ru



Фото: Юлия Саенко.
Выступление для детей деревни

много криниц с ключевой водой. В Хор-Тагне есть свой краеведческий музей. Большинство представленных вещей имеют ценность именно в контексте истории самого села. К слову, у каждой местной семьи своя история и свой

экспонат, который иногда является частью ландшафта. Так, у потомков одного из первопоселенцев Якова Шестакова, впрочем, как и у остальных селян, одно из любимых мест в селе – Яшкина гора, с которой открывается захватывающий

вид на Хор-Тагну. Именно у подножия этой возвышенности их предок когда-то поставил свой дом. Местная кухня удивит туристов необычными староверскими рецептами. Здешние хозяйки знают секрет приготовления бобовых котлет, как «при царе Горохе». Одно из самых популярных блюд – гульбишники, толченый в ступе, а затем запеченный в печи картофель с капустной начинкой.

Фото: Юлия Саенко.
Угощение гостей



Как добраться

Иркутск – Хор-Тагна

Где остановиться

П. г. т. Залари,
ул. Комсомольская, 23,
гостиница «Белые Росы».

Поселок Кутулик,
ул. Советская, 52,
гостиница.

Деревня Шаманаева,
ул. Тракторная, 6а,
гостиница «Шаман».



2 Хужир




Хужир – столица острова Ольхон, расположенного в юго-западной акватории озера Байкал. В удивительно красивом поселке тесно сплелись две культуры: православие и шаманизм. Небольшая церковь Державной иконы Божией Матери находится недалеко от скалы Шаманки, внутри которой укрылась сквозная пещера – место, где когда-то совершались жертвоприношения. Именно здесь, по верованиям шаманистов, обитает Бурхан – главное божество Байкала. А по дороге на мыс возвышаются тринадцать шаманских столбов сэгре – символов предков всех бурятских родов. И православным,

и равнодушным к шаманской культуре стоит посетить песчаный Сарайский пляж и Татайский мыс, венчающийся отвесной скалой Богатырь. В Хужир приезжает много

туристов из Европы, Америки и Китая. Поэтому, несмотря на то что электричество сюда провели только в 2005 году и электроснабжение редко когда работает, жители отлично говорят на



Вид на село





английском и в курсе всех последних событий в мире. Лучший сувенир из столицы Ольхона – местная рыба, копченая и сушеная.

Как добраться



Иркутск – Хужир
(На маршруте есть паромная переправа, пристань находится в селе Сахюрта Ольхонского района)

Где остановиться



Село Сахюрта:
Степной пер., 3,
гостиница «Байкал-Майами»;
Рыбацкий пер., 8,
гостевой дом.
«Эдельвейс»;
ул. Прибайкальская, 6,
гостиница «Панорама».

3 Усть-Куда

Старинное село Усть-Куда, расположенное всего в 30 километрах от Иркутска, пестрит артефактами – свидетелями непростой судьбы ссыльных декабристов и восставших поляков. Даже первые саженцы акации, разросшейся на берегу реки Куды, когда-то взрастили братья-декабристы Поджио. Они же построили здесь школу, в которой преподавал их «коллега» по восстанию Петр Муханов. От другого декабриста – Сергея Волконского – в живописном месте остались диваны из песчаника, которые он выпесал собственноручно. Мебель ручной работы когда-то являлась убранством семейной дачи ссыльного. В XX веке жители села

укрывали ссыльных революционеров. К слову, усть-кудинцы вообще люди равнодушные к чужому несчастью. Правда, подобно судьбам знаменитых гостей, улицы села также очень извилисты, поэтому перед каждым двором вкопано бревно или труба – чтобы лихачи, не знакомые с местным ландшафтом, вдруг не влетели на машине прямо в дом.

Как добраться



Иркутск – Усть-Куда

Где остановиться



Ближайшие гостиницы находятся в **Иркутске**.





РоссельхозБанк



ОТ
3%
ГODOVЫХ¹

Потребительский кредит на благоустройство для жителей села

Потребительские кредиты с государственной поддержкой² предоставляются сельским жителям на благоустройство домовладений, расположенных на сельских территориях (сельских агломерациях)³, без обеспечения в возрасте до 65 лет (на момент возврата кредита) в рублях Российской Федерации на срок до 5 лет включительно. Сумма потребительского кредита без обеспечения – от 30 тыс. рублей до 300 тыс. рублей.

¹ Льготная процентная ставка применяется в случае исполнения заемщиком обязательств по кредитному договору и достаточности бюджетных ассигнований и лимитов бюджетных обязательств, доведенных до Минсельхоза России как получателя средств федерального бюджета в рамках государственной поддержки², при условии оформления договора личного страхования жизни и здоровья в размере 3%, при отказе от личного страхования в размере 5%.

² Постановление Правительства Российской Федерации от 26.11.2019 № 1514.

³ Требования к сельским жителям и их домовладениям, перечни сельских территорий (сельских агломераций) и иную подробную информацию об условиях предоставления кредита можно получить по первому требованию в подразделениях АО «Россельхозбанк», а также на официальном сайте www.rshb.ru и по телефону 8 800 100-0-100.

Данная информация является рекламой. Не является офертой. Информация действительна на 16.03.2020.

Звонок по России бесплатный

8 800 100-0-100 | www.rshb.ru

Подробности по телефону, на официальном сайте и в офисах АО «Россельхозбанк».
АО «Россельхозбанк». Генеральная лицензия Банка России №3349 (бессрочная) от 12.08.2015.



4 Бельск




В конце XVII века село Бельск являлось Бельским острогом, и в память о тех временах в центре деревни осталась сторожевая башня. Древнее строение удивительно тем, что до сих пор стоит на своем исконном месте. Затем острог превратился в Бельскую слободу – популярное место отдыха крупных промышленников и коммерсантов. Свидетель тех лет – музейный фотоальбом, которому уже больше века. На уникальных кадрах можно разглядеть известных представителей эпохи Николая II, например пивовара Миллера, открывшего здесь завод. Сегодня Бельск – историко-архитектурная и ландшафтная заповедная территория, такой статус присвоили селу в конце 80-х годов прошлого века сотрудники Иркутского государственного университета. Многие частные дома находятся под охраной государства, и если сравнить их со столетними фотографиями, станет ясно, что архитектура построек почти не изменилась.



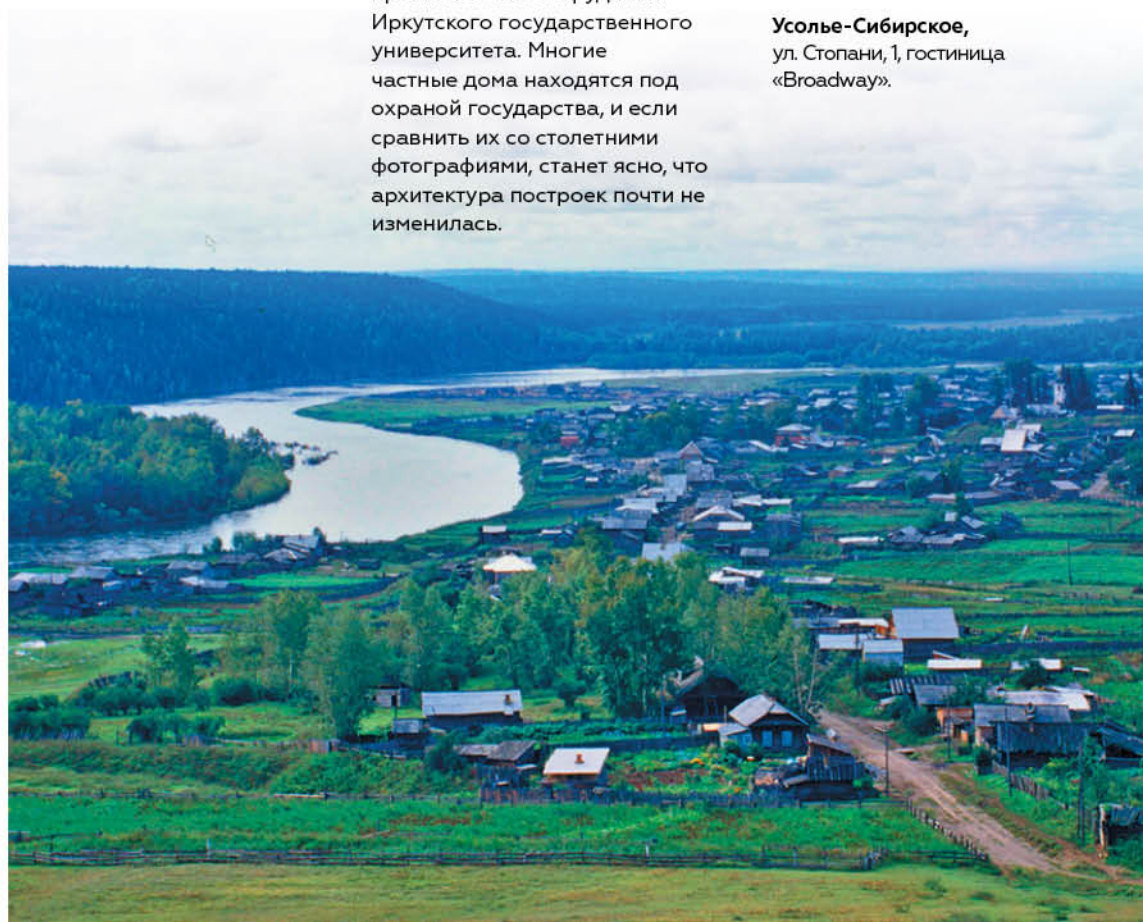
Как добраться

 Иркутск – Бельск

Где остановиться

 **Займка Вдовина,**
ул. Дорожная, 60а,
гостиница «Павлин»

Усолье-Сибирское,
ул. Стопани, 1, гостиница
«Broadway».





5 Анга

Название села Анга в переводе с эвенейского звучит как «логово волка». Сама дорога сюда и вправду может стать увлекательным путешествием: вокруг поселения на сотни километров простирается суровая сибирская тайга. Но, несмотря на своеобразное


название, главная музейная экспозиция Анги посвящена одной из самых светлых личностей российской истории – святителю Иннокентию Вениаминову, земляку местных жителей. Убранство дома-музея ангинцы собирали всем селом, и им удалось полностью воссоздать интерьер жилища святителя. Каждый год

6 октября, в день, когда канонизировали Иннокентия Вениаминова, здесь проводят молебны. Осенью 2017 года рядом с музеем открылся долгожданный храмовый комплекс – новый Культурно-просветительский центр. Поселку вообще везет с жителями: здесь родился историк и публицист Афанасий Шапов, а ссыльный поляк Ястржемский положил начало целой династии врачей и учителей. От другого польского повстанца Адольфа Грабовского остался небольшой сад с черемухами и рябинами.

Как добраться

 Иркутск – Анга

Где остановиться

 Село Хомутово,
ул. Колхозная, 198,
гостиница «Aimaznaia».






6 Бугульдейка

В 120 километрах от Хужира находится другая деревня Ольхонского района – Бугульдейка. Ее называют «королевой ветров»: реку Бугульдейку, протекающую рядом с одноименным селом, прорезает Приморский хребет Восточных Саян. С ноября и до конца весны здесь гуляют сильные ветры. Местные старожилы даже шутят: «У нас коровы «задом» ходить умеют – против ветра они идти не могут, а домой возвращаться надо». В деревне функционирует гостинично-развлекательный комплекс, предоставляющий гостям массу туристических

услуг. Одна из самых распространенных достопримечательностей, как ни странно, – местная школа, где хранятся археологические находки. Увидеть памятники архитектуры можно и в заброшенной Старой Деревне. Не меньше артефактов туристы найдут и на закрытой мраморной каменоломне. Дополнить впечатления можно на конной прогулке, во время сплава по реке или совершенствуя свои сельскохозяйственные навыки на аграрной ферме. Обязательный пункт назначения для каждого туриста – обзорная гора.



Как добраться



Иркутск – Бугульдейка

Где остановиться



Село Хомутово,
ул. Садовая, 56/6,
гостевой дом.

Поселок Усть-Ордынский,
гостиница «Метелица».





7 Тургеневка




Село Тургеневка Баяндаевского района – удивительное место: находится в Сибири, а народные праздники и кухня здесь белорусские. Музей Тургеневки демонстрирует уклад белорусской горницы, местный фольклорный ансамбль и народный хор называются «Рушничок» и «Варенічки», а в школе проводится курс белорусской речи. Дело в том, что в деревне бережно относятся к обычаям своих предков – столыпинских переселенцев из Беларуси. Жители Тургеневки от мала до велика знают с десятков народных песен и обрядов, сыплют шутками. Чтобы поучаствовать

в шумных староверских гуляньях и угоститься деревенскими драниками, варениками и домашней колбасой, лучше наведаться в село накануне праздников «Купалье» (день Ивана Купалы), «Гуканьне вясны» (белорусский аналог русской Масленицы) или «Дажынкi»

Как добраться

 Иркутск – Тургеневка

Где остановиться

 **Село Хомутово:**
ул. Садовая, 56/6,
гостевой дом;
ул. Тракторная, 1/1а,
гостиница «Метелица».





ОБЩЕСТВО С ОГРАНИЧЕННОЙ ОТВЕТСТВЕННОСТЬЮ «РУС-АГРОКУЛЬТУРА»

кубанский поставщик сельскохозяйственной продукции,
сотрудничающий с мировыми трейдерами
ООО «ГЛЕНКОР АГРО МЗК»,
ООО «МИРОГРУП РЕСУРСЫ»



ЗАКУПКА
ЗЕРНОВЫХ
И ЗЕРНОБОБОВЫХ
КУЛЬТУР



ПРИГЛАШАЕМ
СЕЛЬХОЗТОВАРО-
ПРОИЗВОДИТЕЛЕЙ
К СОТРУДНИЧЕСТВУ

353100, Краснодарский край,
Выселковский район, ст. Выселки, ул. Лунева, 296
E-mail: rus-agrocultura@mail.ru,
тел.: 8 (86157) 75-118



РоссельхозБанк

**больше сил
для нового дня**

**8 800 100 0 100
rshb.ru**

Потребительские кредиты предоставляются без обеспечения на любые цели**, в том числе на цели рефинансирования действующих кредитов, полученных в сторонних банках/АО «Россельхозбанк», гражданам РФ в возрасте до 65 лет (по кредитам на цели рефинансирования до 75 лет) включительно на момент возврата кредита. Кредитование осуществляется в рублях Российской Федерации на срок до 5 лет включительно (для физических лиц, получающих заработную плату на счет в АО «Россельхозбанк», «надежных» клиентов АО «Россельхозбанк», работников бюджетных организаций – на срок до 7 лет включительно). Сумма кредита – от 30 тыс. рублей до 3 млн рублей включительно (по кредитам для физических лиц, получающих заработную плату на счет в АО «Россельхозбанк», «надежных» клиентов АО «Россельхозбанк», за исключением целей рефинансирования, – до 5 млн рублей включительно).

*Процентная ставка 6,9% годовых применяется по продуктам «Кредит потребительский без обеспечения» и «Потребительский кредит на рефинансирование» (при рефинансировании кредитов сторонних банков) в рамках специального предложения «Кредит Юбилейный» (действует до 01.08.2020), при предоставлении кредита на срок свыше 12 месяцев клиентам АО «Россельхозбанк» с положительной кредитной историей (физическим лицам, получающим заработную плату на счет в АО «Россельхозбанк», и «надежным» клиентам АО «Россельхозбанк») и при условии оформления ими договора личного страхования жизни, здоровья и потери работы. При отказе от личного страхования применяется надбавка +5,5%.

Более подробную информацию о размере процентных ставок и об офисах, на которые распространяется действие условий предоставления кредита на срок свыше 5 лет, уточняйте в офисах АО «Россельхозбанк».

** Не запрещенные законодательством Российской Федерации.

Данная информация является рекламой. Не является офертой. Информация действительна на 09.06.2020.

Подробности по телефону 8 800 100-0-100, на официальном сайте www.rshb.ru и в офисах АО «Россельхозбанк».

АО «Россельхозбанк». Генеральная лицензия Банка России № 3349 (бессрочная) от 12.08.2015.

**«Кредит
Юбилейный»**
Специальные
процентные ставки
по потребительским
кредитам

от
6.9%
ГОДОВЫХ*

20 лет
РСХБ